

INSTITUTO GEOGRÁFICO Y ESTADÍSTICO.

TRABAJOS TOPOGRÁFICOS.

205317

Bosquejos planimétricos mandados formar por la ley de 24 de agosto y el Real decreto de 29 de diciembre de 1896.

Provincia.

Badajoz

Término municipal.

Cabeza del Buey

Zona 2.<sup>a</sup>

6.<sup>a</sup> Brigada.

Itinerarios con brújula.

Cuaderno núm. 2

Brújula de *Breitkopf* núm. 327

cuya declinación es de 17.<sup>o</sup> 56'

Observador: D. *Vicente Cascarosa y Maestre*



ÍNDICE.

NÚMERO DE LOS ITINERARIOS.	FOLIOS.	NÚMERO DE LOS ITINERARIOS.	FOLIOS.	NÚMERO DE LOS ITINERARIOS.	FOLIOS.
11	1. <sup>a</sup>				
12	2. <sup>a</sup>				
13	2. <sup>a</sup>				
14	4. <sup>a</sup>				
15	6. <sup>a</sup>				
16	8. <sup>a</sup>				
17	9. <sup>a</sup>				
18	10. <sup>a</sup>				
19	13. <sup>a</sup>				
20	13. <sup>a</sup>				
21	14. <sup>a</sup>				
22	16. <sup>a</sup>				
23	17. <sup>a</sup>				
24	20. <sup>a</sup>				
25	30. <sup>a</sup>				
26	31. <sup>a</sup>				
<i>Lascazón</i>					

Croquis.

*Notas*

1.<sup>a</sup> Las valores consignados en la casilla "Distancias medidas con las de las lecturas hechas en la estadia corregidas de inclinación"

2.<sup>a</sup> Los puntos destacados de los itinerarios para fijar caídas u objetos no se han observado doblemente en todo el trabajo de esta zona, por ser el trabajo de esta anterior a la circular de 19 de septiembre del 897

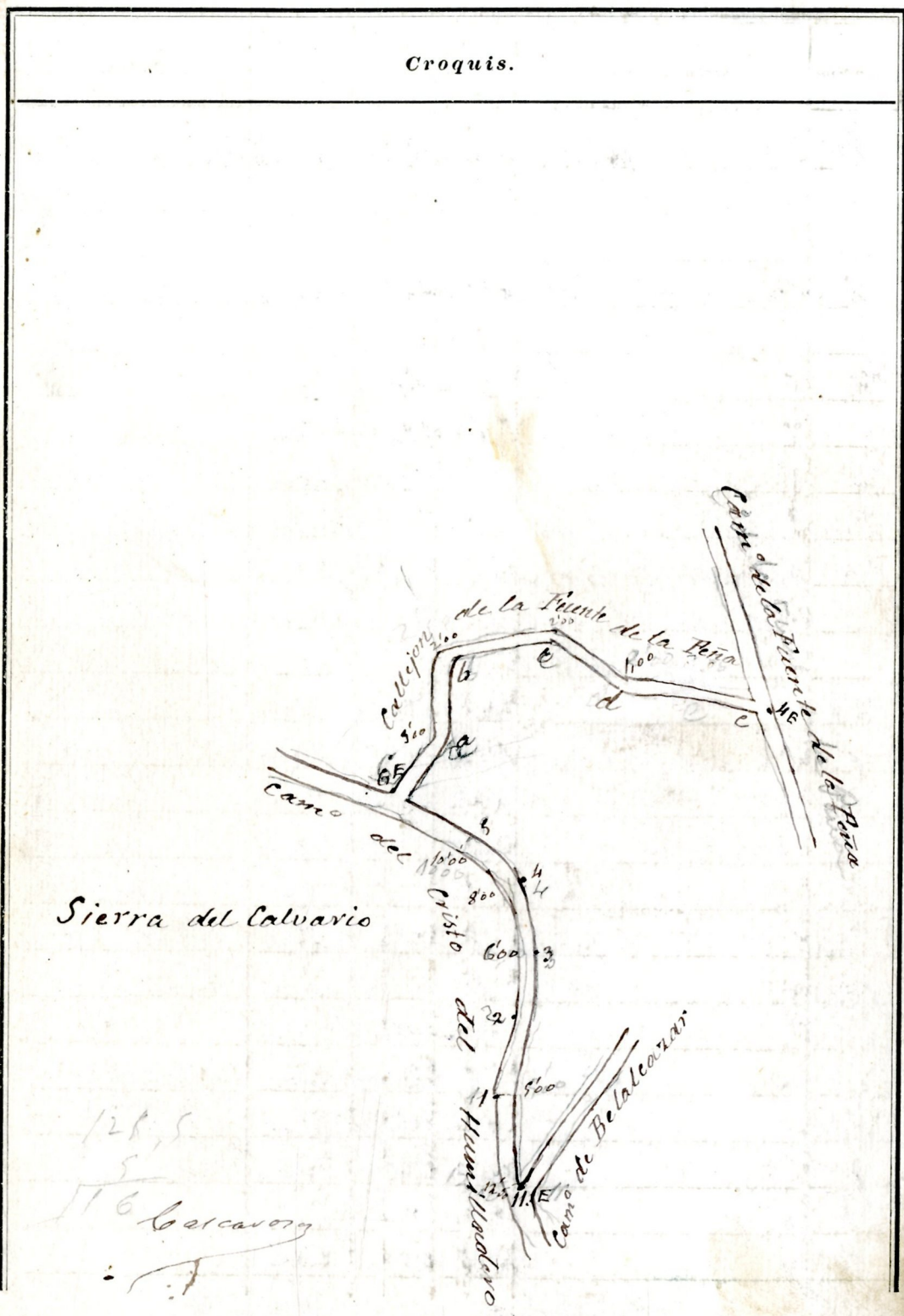
3.<sup>a</sup> Tampoco como los trabajos de esta zona ha podido cumplirse lo que precepta la circular de 25 de Septiembre del 897 en su disposición 3.<sup>a</sup> relativa a consignar en la casilla de "Notas" las pendientes mayores de 40 grados, por haberse hecho la reducción definitiva y no haberse dado rastro de los ángulos de pendiente tomados.

4.<sup>a</sup> El trabajo se ha ido ejecutando con los registros de campo que tenía la brigada, amoldándolo a sus diferentes formas

*Lascazón*

Estaciones	Puntos observados.	Rumbos.		Distancias. Metros.	Notas.
		N.	S.		
	Ylida n° 114 Guapina en el pto 11 del itini n° 28				
	y termine en el punto 30 del itini 1 (Perimetro del pueblo)				
	Determina el Circulo de la Cresta del Huambladero				
	Este camino es carretero				
11	1	356 00	176 80	158,00	
1	11 etapa del itini 2	176 15	356 15	154,50	
2	2	14 30	194 30	122,50	
2	1	194 15	14 15	122,50	
2	3	6 15	186 15	112,00	
3	2	186 30	6 30	112,50	
3	4	352 45	172 45	104,50	
4	3	172 45	352 45	105,00	
4	5	307 45	127 45	149,00	
5	4	127 45	307 45	149,50	
5	6 etapa	294 30	114 30	54,50	
6	5	114 15	294 15	55,00	
6	a	33 15	213 15	22,00	
a	b	213 30	33 30	22,00	
a	b	26 30	206 30	52,50	
b	a	206 30	26 30	53,50	
b	c	103 30	283 30	71,00	
c	b	283 45	103 45	71,00	
c	d	92 15	272 15	116,15	
d	c	272 15	92 15	116,15	

Carreteros

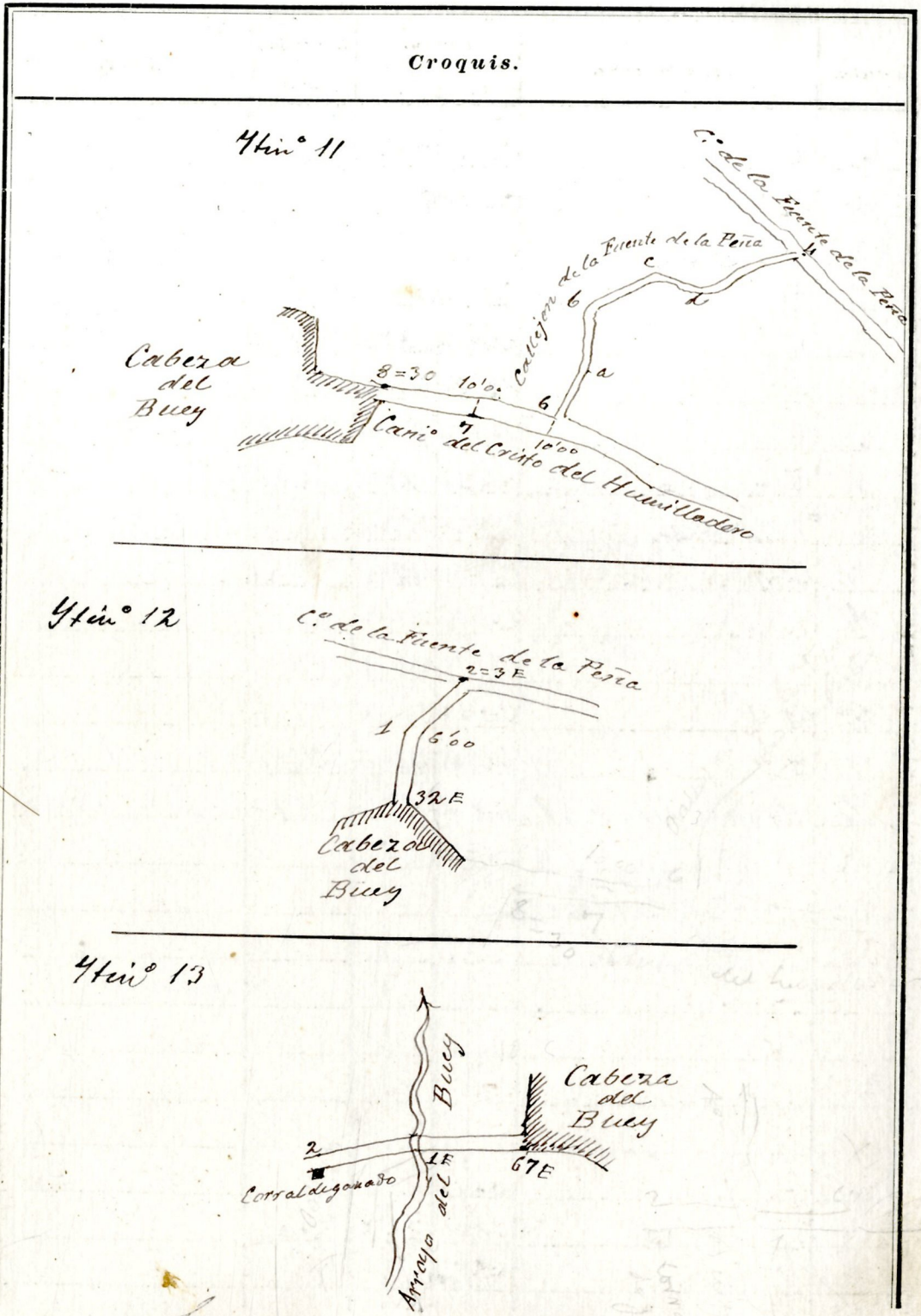


Sierra del Calvario

Carreteros

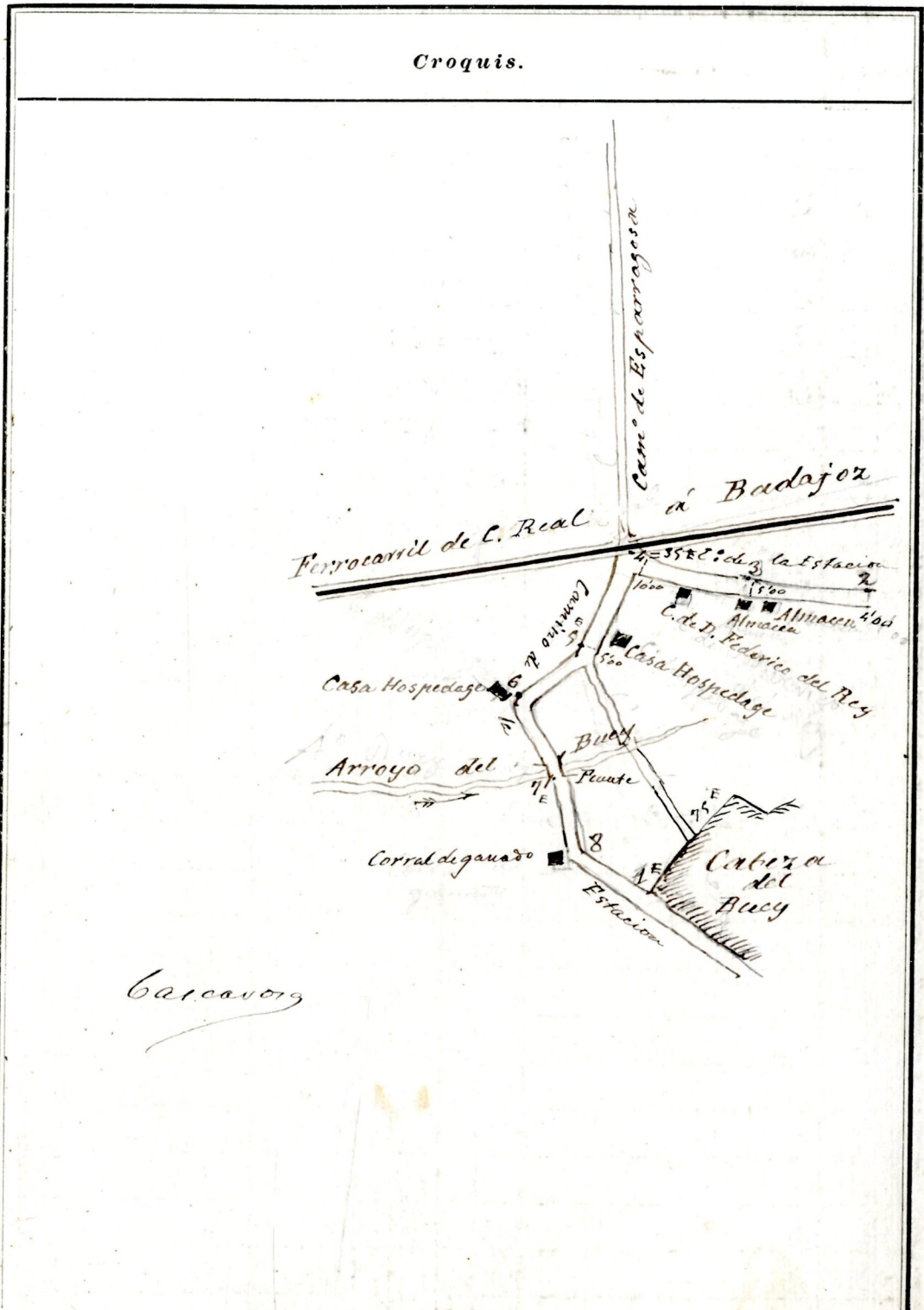
Estaciones	Puntos observados.	Rumbos.		Distancias. Metros.	Notas.
		N.	S.		
d	e - 4	296 15	276 15	47,50	
e	d	276 15	296 15	47,50	
Pto	e = 4 del itin° n° 8				
6	7	281 15	101 15	69,50	
7	6	101 30	281 30	69,50	
7	8	286 30	106 30	208,50	
8	7	106 30	286 30	206,00	
La Baciada de las 30 del itin° 1 (Perimetro del pueblo)					
Itin° n° 12 empieza en el pto 32 del itin° 1 (perimetro del pueblo) y termina en el punto 3 del itin° 2					
Determina el callejon del Humbadero					
De herradura					
32	1	360 30	186 30	33,50	
1	32 del itin° 1 estaca	181 00	360 70	33,50	
1	2	89 30	239 30	76,00	
2	1	239 15	89 15	76,00	
La estacion 2 es el punto 3 del itin° 2 estaca					
Itin° n° 13 empieza en el punto 67 del itin° 1 (Perimetro del pueblo) y termina en el punto 1 del itin° 1 (Perimetro del pueblo)					
Determina Camino de la estacion del Ferrocarril (Carretero)					
67	1	286 00	106 30	34,00	
1	67 del itin° 1 estaca	106 30	286 30	34,00	
1	2	275 30	95 30	79,00	
2	1 estaca	95 30	275 30	79,00	

Cascarón



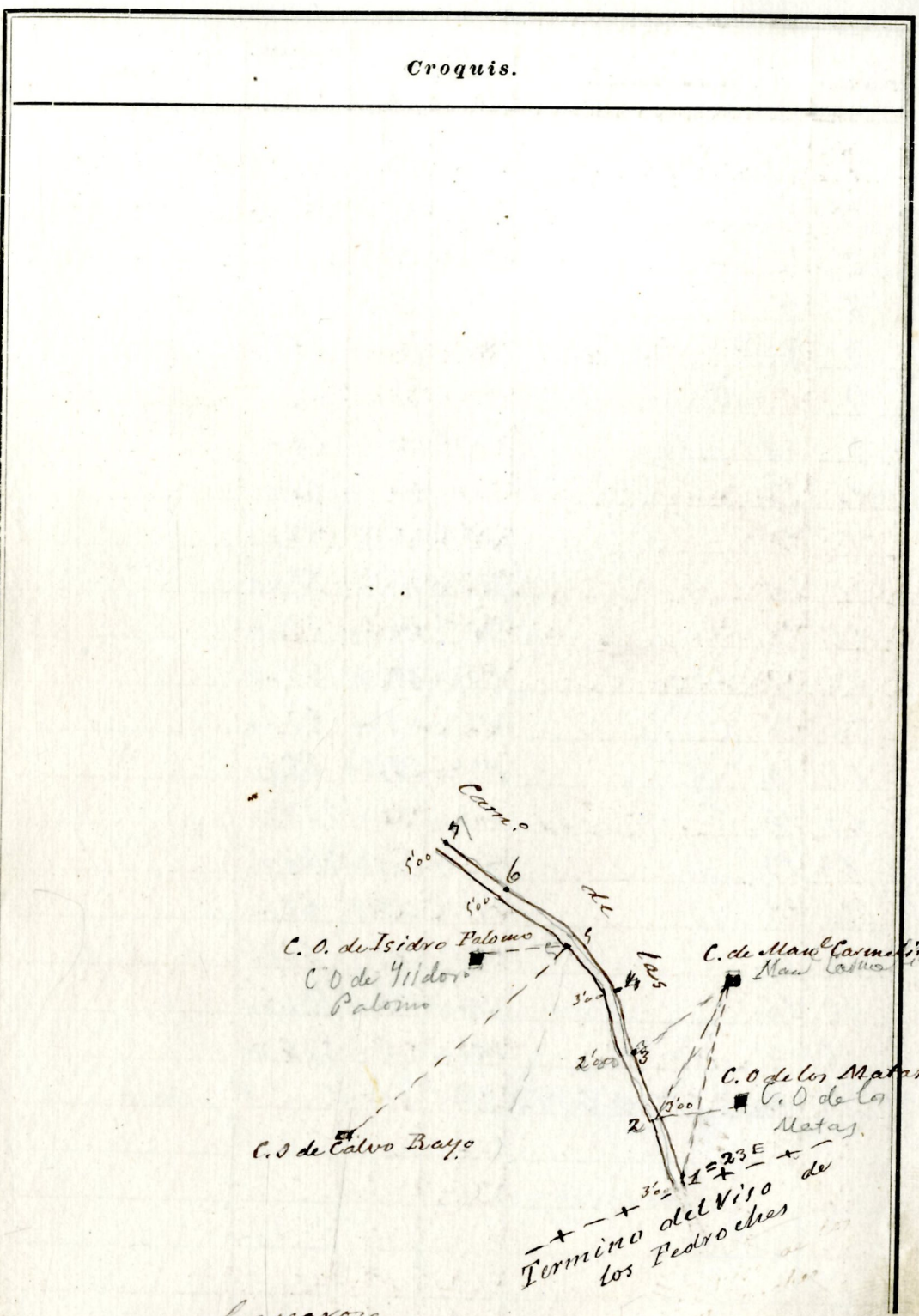
Cascarón

Estaciones	Puntos observados.	Rumbos.		Distancias. — Metros.	Notas.
		N.	S.		
2	3	293 00	113 60	64,50	
3	2	113 15	293 15	65,00	
3	4 = 35 del ita <sup>o</sup> 4 estaca	266 15	86 15	153,50	
4	3	86 15	266 15	154,00	
4	5	218 36	38 36	77,00	
5	4	38 45	218 45	77,00	
5	6	229 16	49 16	36,00	
6	5	49 30	229 30	36,00	
6	7 estaca	137 00	317 00	57,50	
7	6	317 15	137 15	57,50	
7	8	151 15	331 15	88,00	
8	7	331 15	151 15	88,00	
8	9	123 34	304 34	94,00	
9	8	304 45	123 45	94,50	
La estación que es la del ita <sup>o</sup> 1. (Perimetro del pueblo)					
Cascavon					



Estaciones	Puntos observados.	Rumbos.		Distancias. — Metros.	Notas.
		N.	S.		
	Y fin n° 1 de Caspiera en el punto 23 del itin° de li- mite comun a los terminos de El Viso de los Pedroches y Cabera del Buey y termina en el punto 17 del itin° 8. Determina el Camino de las Aguarderas				
	Este Camino es carretero				
		156	335	371	
23	Casa de Manuel Carmelita	22 30	202 30	44	
23=1	2	351 30	171 30	174,00	
2	1-23 del itin° de limite con el Viso de los Pedroches	171 30	351 30	174,00	
2	C. de Man <sup>e</sup> Carmelita	34 30	214 30	11	
2	Col. de los Matas	97 00	277 00	75,00	
2	3	346 30	166 30	84,00	
3	2	166 30	346 30	84,00	
3	C. de Man <sup>e</sup> Carmelita	43 30	223 45	11	
3	4	345 30	165 30	279,50	
4	3	165 30	345 30	280,00	
4	5	321 00	141 30	85,00	
5	4	141 30	321 30	85,00	
5	Col. de Isidro Palomo	192 45	12 45	280,00	
5	C. de Calvo Bravo	190 00	369 45	11	
5	6	316 15	136 15	153,00	
6	5	136 00	316 00	153,50	
6	7	315 45	135 45	109,00	
7	6	135 30	315 30	109,00	

Casavero



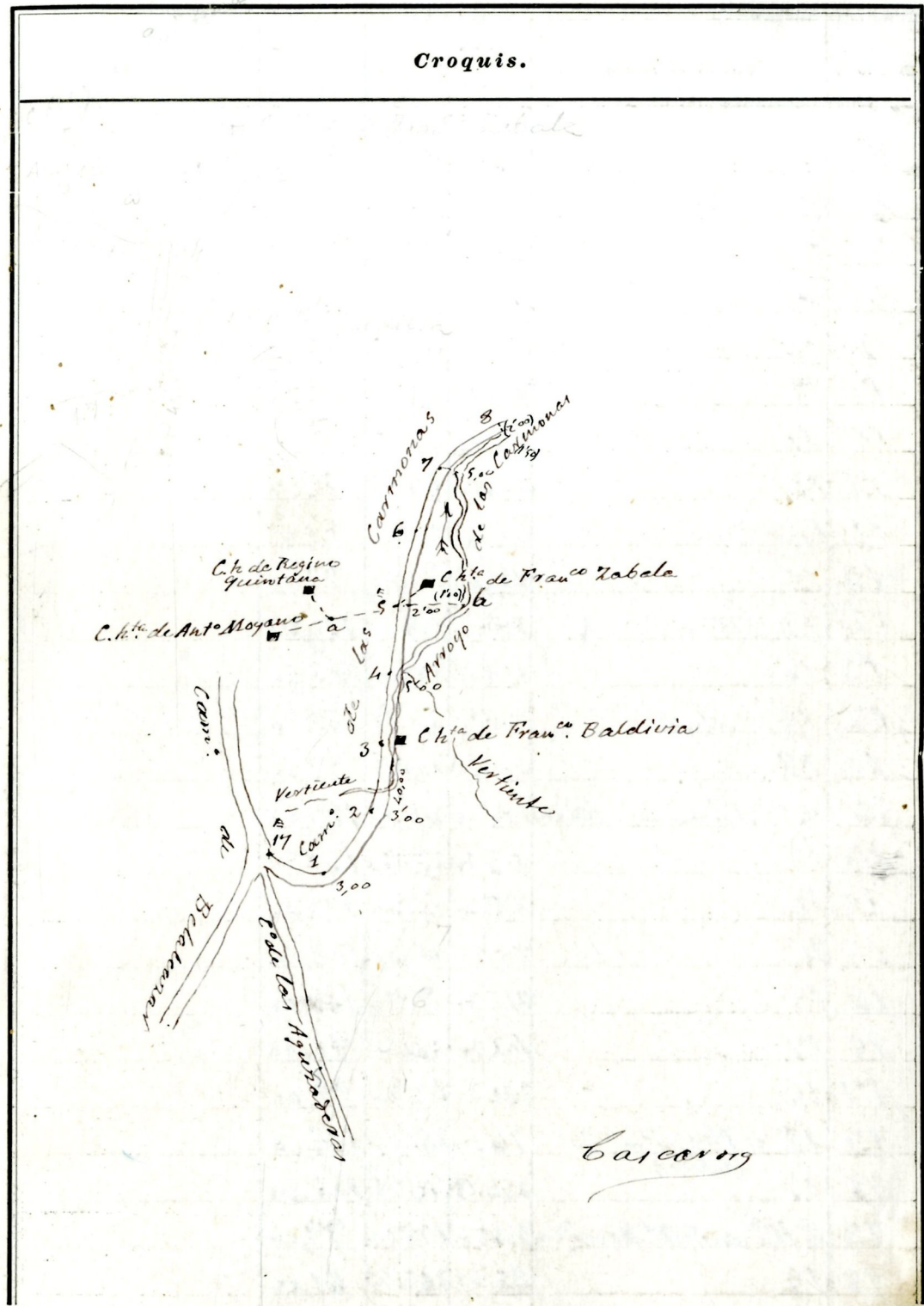
Casavero

Estaciones	Puntos observados.	Rumbos.		Distancias. Metros.	Notas.
		N.	S.		
7	C. Oliva de Calvo Raygo	170 45	350 45	11	
7	8	291 30	111 30	231,00	
8	7	111 30	291 30	231,50	
8	9	299 45	119 45	85,00	
9	8	120 00	300 00	85,50	
9	C.O. de Calvo Raygo	153 00	332 45	11	
9	10 estaca	210 15	30 15	60,00	
10	9	30 00	210 00	60,00	
10	11	226 15	46 15	88,00	
11	10	46 15	226 15	88,00	
11	12	296 45	116 45	67,00	
12	11	116 30	296 30	67,00	
12	13	293 30	113 30	88,00	
13	12	113 30	293 30	88,50	
13	14	300 00	120 00	227,00	
14	13	120 30	300 30	227,00	
14	15	299 15	119 15	59,50	
15	14	119 15	299 15	59,50	
15	16	306 00	126 00	134,50	
16	15	126 00	306 00	132,00	
La estacion 16 hasta 17	del itin <sup>o</sup> n <sup>o</sup> 8			estaca	
	<u>Cascarona</u>				



Estaciones	Puntos observados.	Rumbos.		Distancias. Metros.	Notas.
		N.	S.		
Itin <sup>o</sup> n <sup>o</sup> 15 = Empujera	en el pto 17 del itin <sup>o</sup> 8 y				termina en el punto 8 del itin <sup>o</sup> 1 del limite comun a los terminos de Cabeza del Buey y Harra-Capilla
	Determina el camino de las Carmonas (dehesa de				
	del conroyo de la Carmona (de aguas purificadas)				
17 11		114 30	294 30	53,50	
1	17 del itin <sup>o</sup> 8 estaca	294 45	114 35	54,00	
1	2	9 15	189 15	78,00	
2	1	189 15	9 15	78,00	
2	3	9 30	189 30	165,00	
3	2	190 00	9 00	165,00	
3	4	10 15	190 15	153,50	
4	3	189 45	9 45	152,00	
4	5 estaca	8 00	188 00	199,50	
5	4	187 45	7 45	200,00	
5	6	115 30	295 30	33,00	
5	C <sup>ta</sup> de Fran <sup>co</sup> Nabala	84 30	264 30	19,00	
a	5	55 00	235 00	109,00	
a	Casa de Regino Quintana	353 00	173 00	77,00	
a	C <sup>ta</sup> de Ant <sup>o</sup> Moyano	278 00	98 00	102,00	
5	6	43 45	223 45	123,50	
6	5	224 00	44 00	124,00	
6	7	49 45	229 45	153,00	
7	6	229 45	49 45	152,50	
7	8	61 00	241 00	81,00	

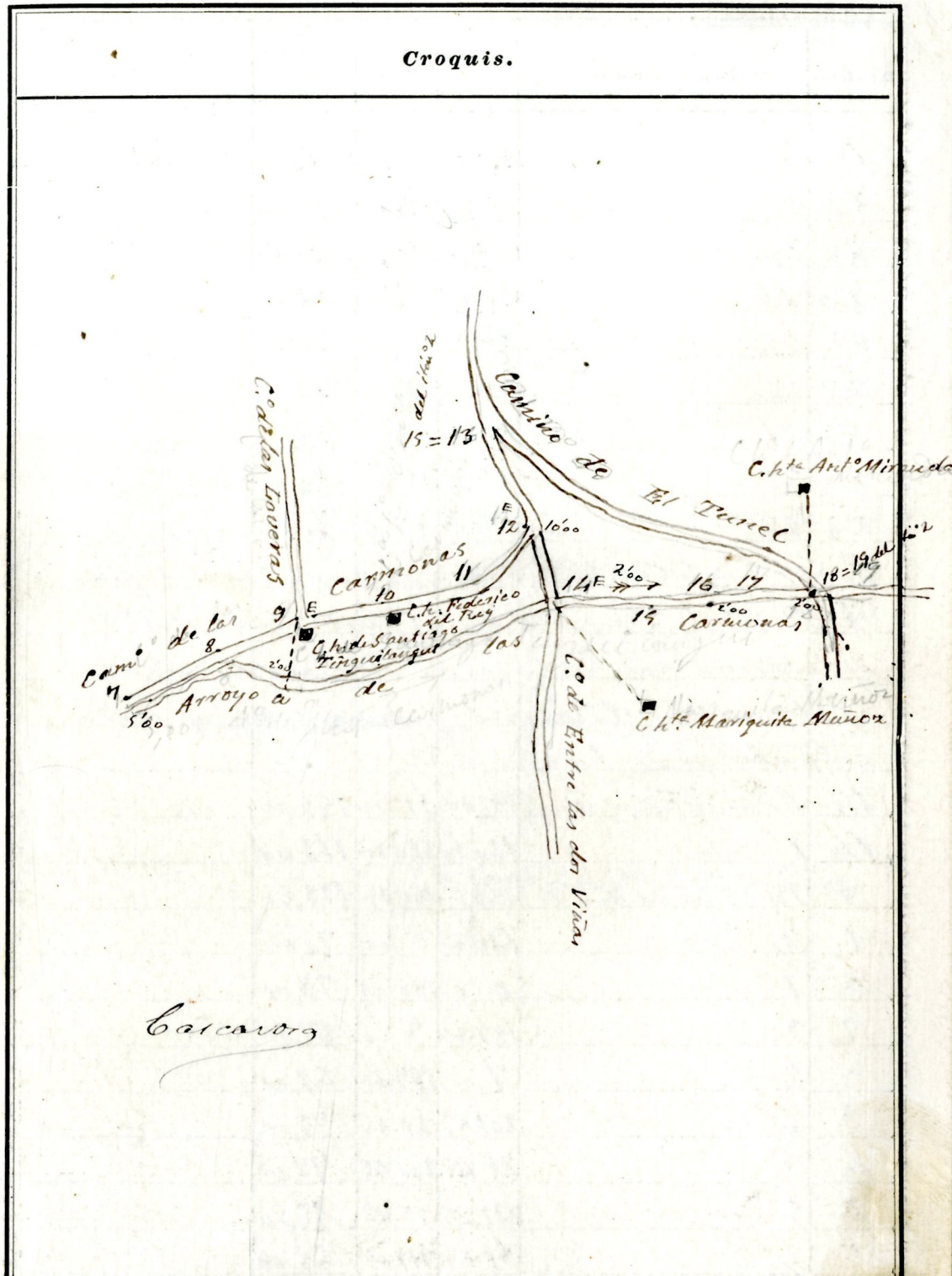
Carmonas





Estaciones	Puntos observados.	Rumbos.		Distancias. — Metros.	Notas.
		N.	S.		
8	7	241 00	61 00	81,00	
8	9 estaca	51 30	231 30	70,00	
9	8	232 00	52 30	70,00	
9	a	180 00	0 00	50,00	
9	10	85 15	265 15	72,50	
10	9	265 15	85 15	72,50	
10	11	64 15	244 15	94,00	
11	10	244 15	64 15	94,50	
11	12 estaca	51 45	231 45	79,00	
12	11	232 00	52 00	79,00	
12	13 = 15 del itin. 2 del	339 00	159 00	113,00	
13	12	159 00	339 00	113,50	
12	14 estaca	200 15	20 15	37,50	
14	12	20 15	200 15	37,50	
14	C. H. Mariguita Mayor	130 30	310 30	187,00	
14	15	103 30	283 30	131,50	
15	14	283 30	103 30	132,00	
15	16	85 30	265 30	108,00	
16	15	265 30	85 30	108,00	
16	17	102 30	282 30	91,00	
17	16	282 30	102 30	91,00	
17	18 = 19 del itin. 2 (estaca)	76 00	256 00	105,00	
18	17	256 15	76 15	105,50	
18	C. H. de Ant. Miranda	353 30	173 30	99,00	
18	19	83 45	263 45	61,00	

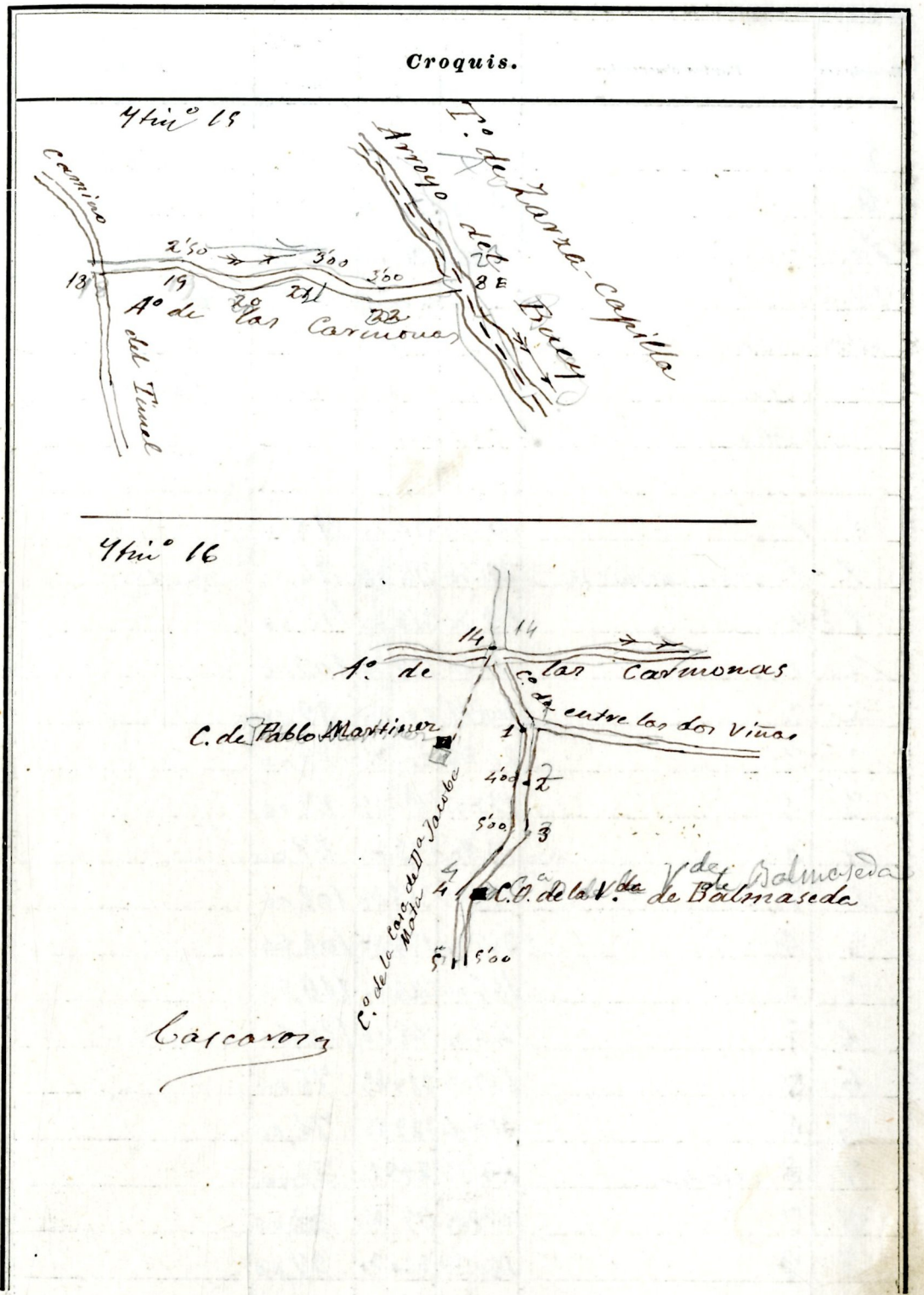
Cascavory



Cascavory

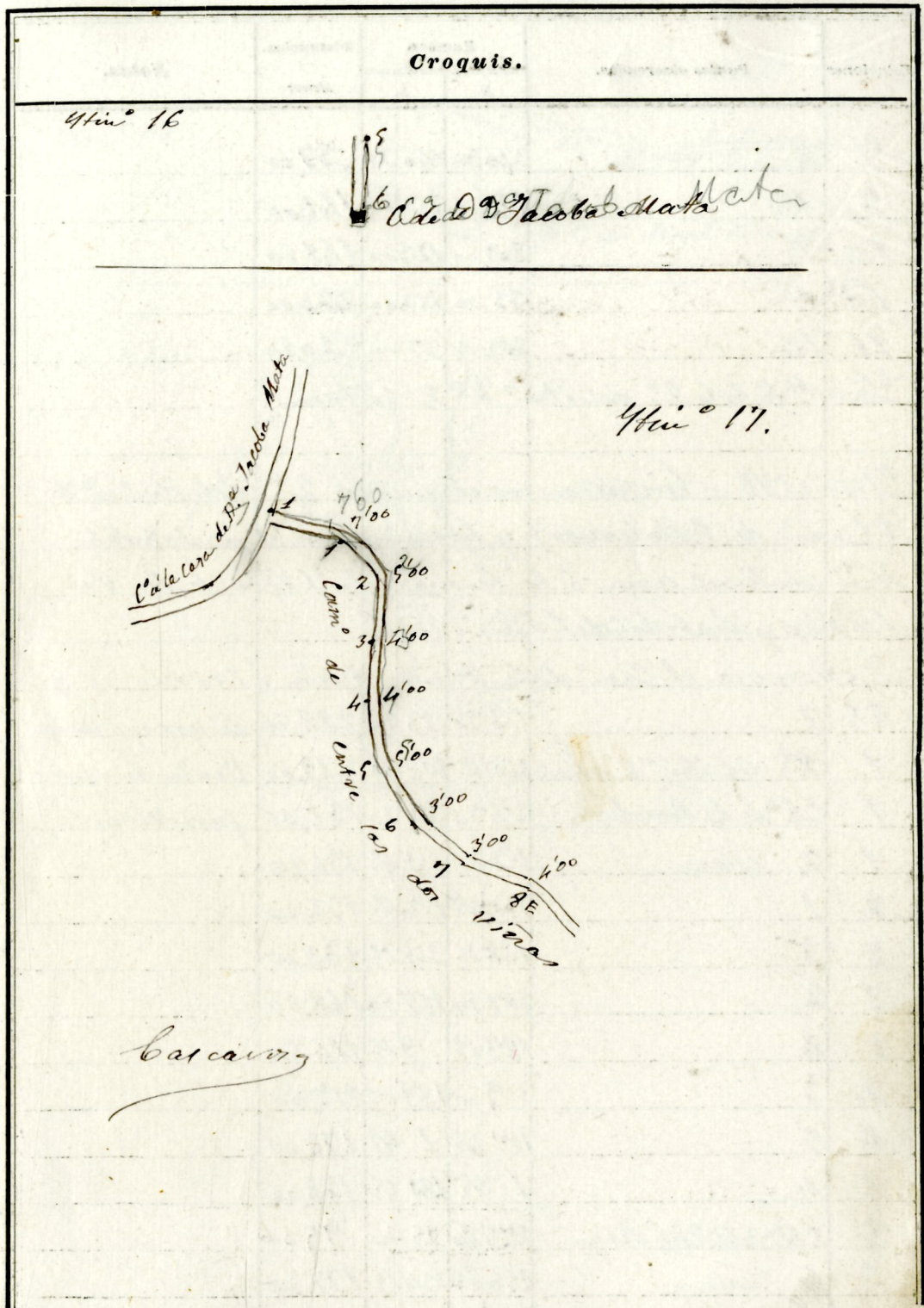
Estaciones	Puntos observados.	Rumbos.		Distancias. — Metros.	Notas.
		N.	S.		
19	18	263 30	83 30	60,50	
19	20	78 45	258 45	37,00	
20	19	258 30	78 30	36,50	
20	21	54 15	234 15	32,00	
21	20	234 30	54 30	32,00	
21	22	103 00	283 00	21,00	
22	21	283 00	103 00	21,00	
22	23	19 45	199 45	50,00	
23	22	199 45	19 45	50,00	
La 23 = 8 de la línea límite entre C. del Buey y Zorra-Capilla					
Itin <sup>o</sup> n <sup>o</sup> 16 = Ympiera con el punto 14 del itin <sup>o</sup> 15					
y termina en la casa de D <sup>o</sup> Jacoba Mata.					
Determina el camino a dicha casa y otros edificios (De heredad)					
14	C. de Pablo Martin	191 30	11 30	152,00	
14	1	160 30	340 30	113,00	
1	14 estaca del itin <sup>o</sup> 15	340 15	160 15	113,50	
1	2	180 00	0 00	73,00	
2	1	0 00	180 00	73,00	
2	3	187 30	7 30	61,50	
3	2	7 00	187 30	61,00	
3	4	201 45	21 45	77,00	
4	3	21 45	201 45	77,00	
4	5	211 45	31 45	55,50	
5	4	31 45	211 45	56,00	

Cascarora



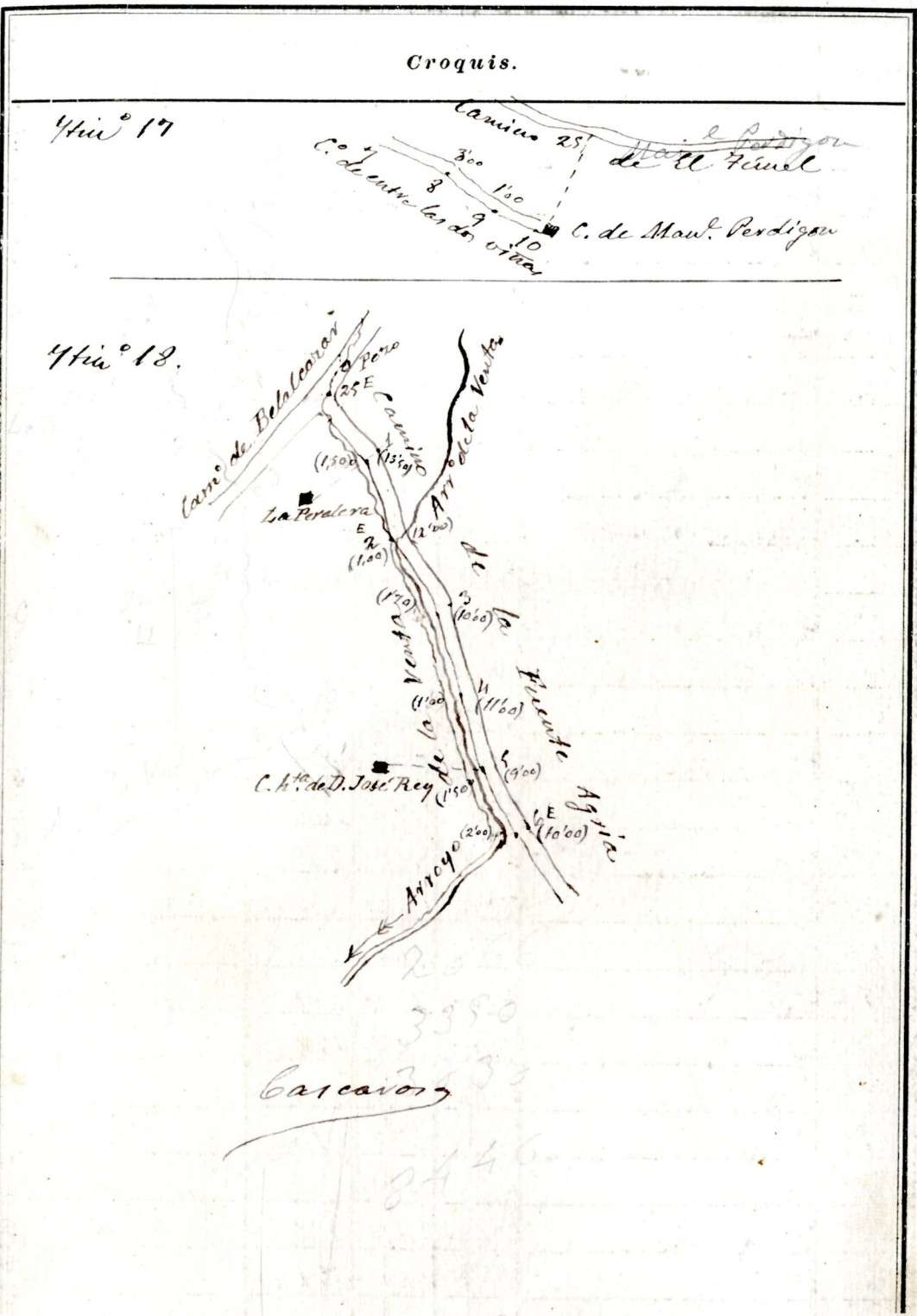
Estaciones	Puntos observados.	Rumbos.		Distancias. — Metros.	Notas.
		N.	S.		
5	6	196 15	16 15	148,00	
6	8	16 30	196 30	148,00	
La estación 6 determina la línea de 2ª Jacoba Mata					
Itin° n° 17 se empieza en el punto 1 del Itin° 16					
y termina en el punto 25 del itin° n° 2					
Determining el camino de "entre las dos					
vistas" (de hervadura)					
1	1	118 30	298 30	94,00	
1	1 estaca del itin° 16	298 30	118 30	94,00	
1	2	139 30	319 30	110,00	
2	1	319 30	139 30	109,00	
2	3	200 15	200 15	89,00	
3	2	200 45	200 45	89,00	
3	4	193 45	13 45	87,00	
4	3	13 30	193 30	87,00	
4	5	175 45	355 45	103,00	
5	4	355 30	175 30	103,50	
5	6	145 00	325 00	116,50	
6	5	325 00	145 00	116,50	
6	7	139 45	319 45	76,00	
7	6	319 45	139 45	76,00	
7	8 estaca	119 15	299 15	79,99	
8	7	299 45	119 45	79,00	
8	9	140 30	320 30	37,00	

Carcaeny



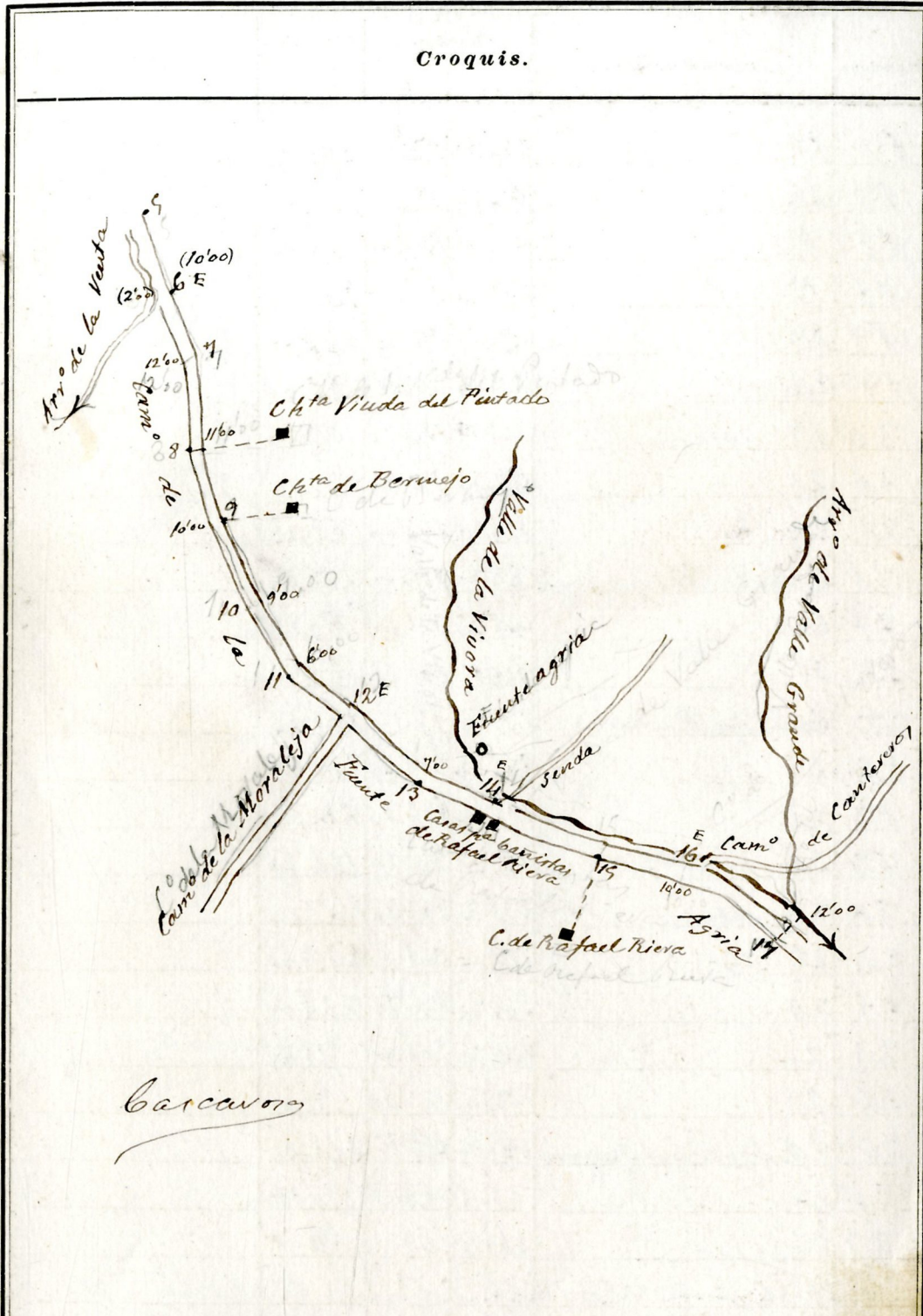
Estaciones	Puntos observados.	Rumbos.		Distancias. — Metros.	Notas.
		N.	S.		
9	8	320 30	140 30	37,00	
9	100	123 00	303 00	148,00	
10	9	303 00	123 00	148,50	
10	11	33 00	213 00	220,00	
11	10	213 00	33 00	220,50	
Línea H es la 25 del itín <sup>o</sup> n <sup>o</sup> 2 (estaca)					
Itín <sup>o</sup> n <sup>o</sup> 18 - Empiezo en el punto 25 del itín <sup>o</sup> n <sup>o</sup> 8 (Cami <sup>o</sup> de Belalcázar) y termino en el punto 6 del itín <sup>o</sup> delimita común a los terrenos de El Viso de los Perdomos y Cabota del Buzo.					
Determino el Cami <sup>o</sup> de la Fuente Agría (carretero) y					
25	1	133 30	313 30	218,50	el arroyo de la
1	25 del itín <sup>o</sup> 8 estaca	313 45	133 45	219,00	Venta de aguas
1	Ch <sup>ta</sup> de la Peralera	214 30	34 30	130,00	periodicas
1	2 estaca	152 45	332 45	131,50	
2	1	332 45	152 45	132,00	
2	3	168 15	348 15	168,00	
3	2	347 30	167 30	168,50	
3	4	189 15	9 15	116,50	
4	3	9 00	189 00	117,00	
4	5	181 45	1 45	178,00	
5	4	1 45	181 45	178,00	
5	Ch <sup>ta</sup> de D. José Rey	215 30	95 30	95,00	
5	6 estaca	156 15	336 15	177,50	

Carretero.



Estaciones	Puntos observados.	Rumbos.		Distancias. — Metros.	Notas.
		N.	S.		
6	5	336 30	156 30	197,50	
6	7	155 30	335 00	34,00	
7	6	335 30	155 30	34,00	
7	8	195 30	15 30	165,00	
8	7	15 15	195 15	165,00	
8	Ch. V. del Pintado	105 00	285 00	74,00	
8	9	172 30	352 30	91,00	
9	8	352 30	172 30	91,50	El arroyo de
9	Casa de Bermejo	64 30	244 30	67,00	la Fuente Agría
9	10	150 30	330 30	286,50	q' va al par
10	9	331 15	151 30	287,00	del Camino del
10	11	144 15	324 15	71,50	misimo nombre
11	10	324 15	144 15	71,50	en de aguas
11	12 estaca	139 30	319 30	102,00	peridicas
12	11	319 30	139 30	102,00	
12	13	133 30	313 30	207,00	
13	12	313 30	133 30	204,50	
13	14 estaca	144 00	324 00	203,50	
14	13	323 15	143 15	204,00	
14	15	153 15	333 15	127,50	
15	14	333 15	153 15	127,50	
15	C. de Rafael Riera	267 00	87 00	93,00	
15	16 estaca	146 45	326 30	103,00	
16	15	326 30	146 30	103,00	
16	17 estaca	154 30	334 30	111,00	

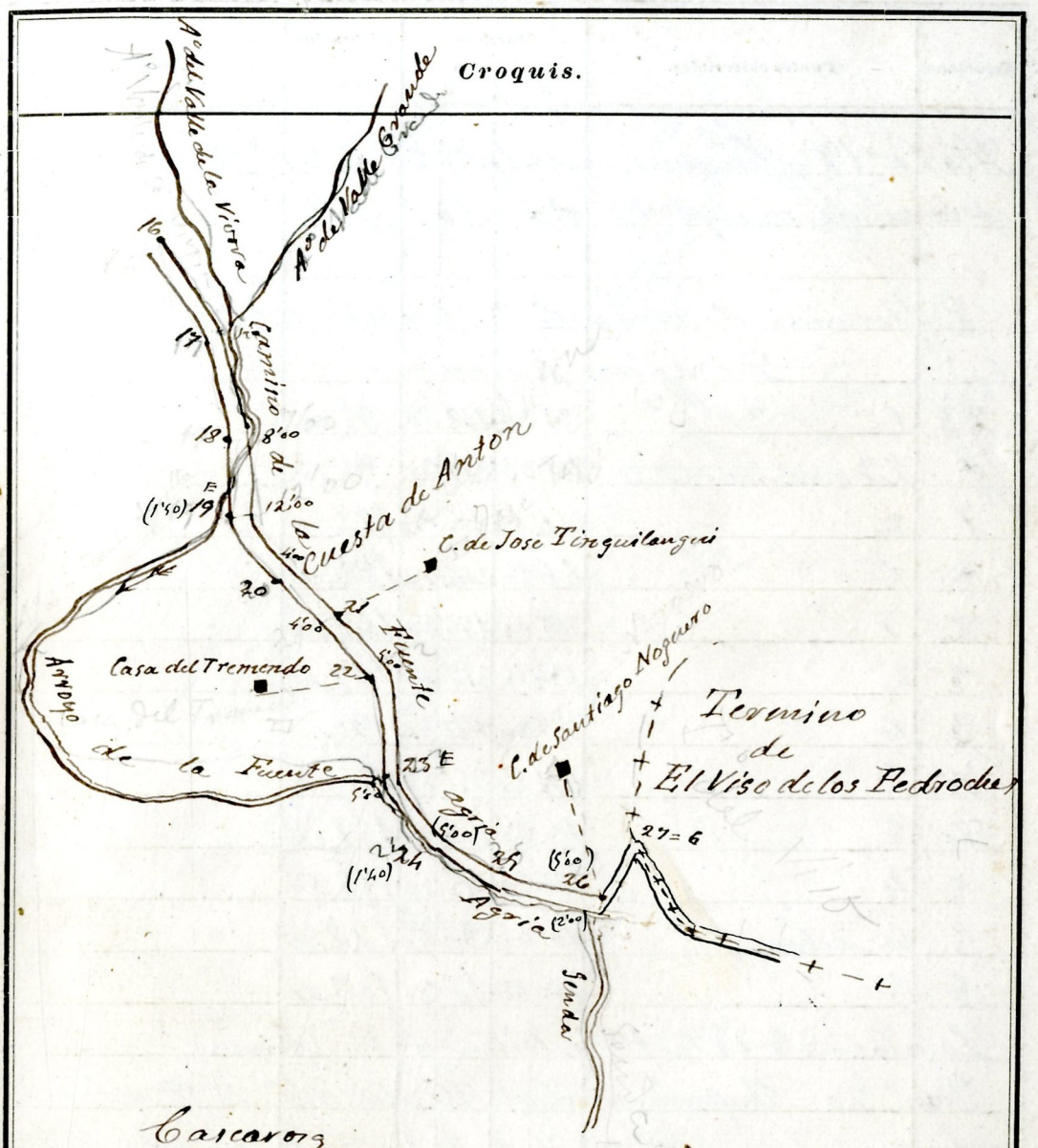
Carcavora



Estaciones	Puntos observados.	Rumbos.		Distancias. Metros.	Notas.
		N.	S.		
17	16	334 30	154 30	110,80	
17	18	170 15	350 15	125,50	
18	17	350 15	170 15	126,00	
18	19	198 30	18 30	220,00	
19	18	18 00	198 00	220,50	
19	20	163 15	343 15	83,00	
20	19 estaca	343 30	163 30	83,50	
20	21	152 30	352 30	83,00	
21	20	332 30	152 30	83,00	
21	C. de Jose Tinguilanguí	83 30	263 30	286,00	
21	22	144 30	324 30	68,00	
22	21	324 15	144 15	68,50	
22	Casa del Tremendo	237 30	57 30	143,00	
22	23	154 30	334 30	205,50	
23	22	334 30	154 30	206,00	
23	24	151 30	331 30	146,50	
24	23 estaca	331 30	151 30	147,00	
24	25	121 00	301 00	224,50	
25	24	300 30	120 30	224,00	
25	26	123 30	303 30	71,00	
26	25	303 30	123 30	71,00	
26	C. de Santiago Noguero	346 15	166 15	246,00	
26	27	43 00	223 00	90,00	
27	26	223 15	43 15	90,00	

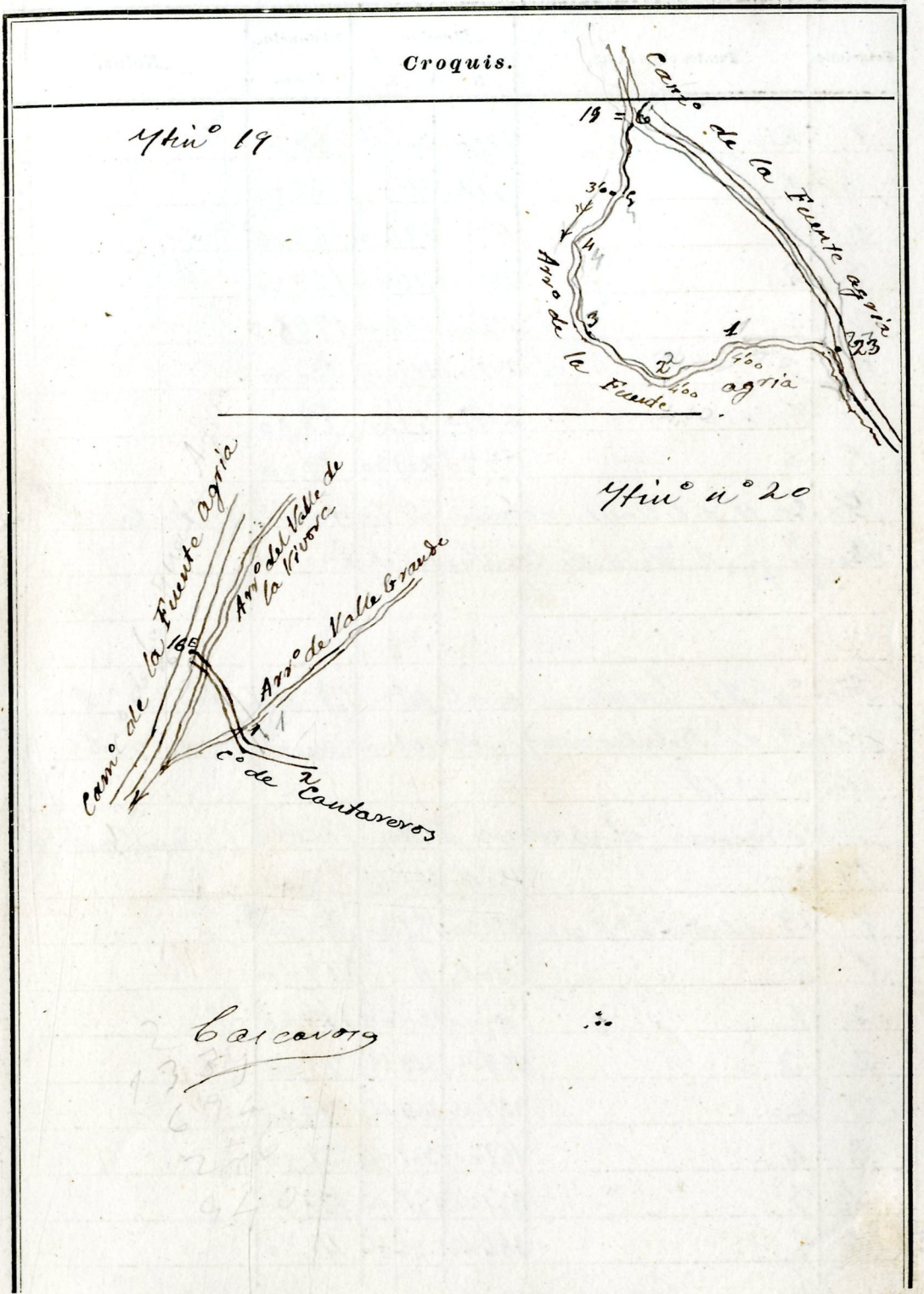
La 27=6 de la línea límite comienza a C. del Buey y El Vito de los Pedroches

Carcaroz



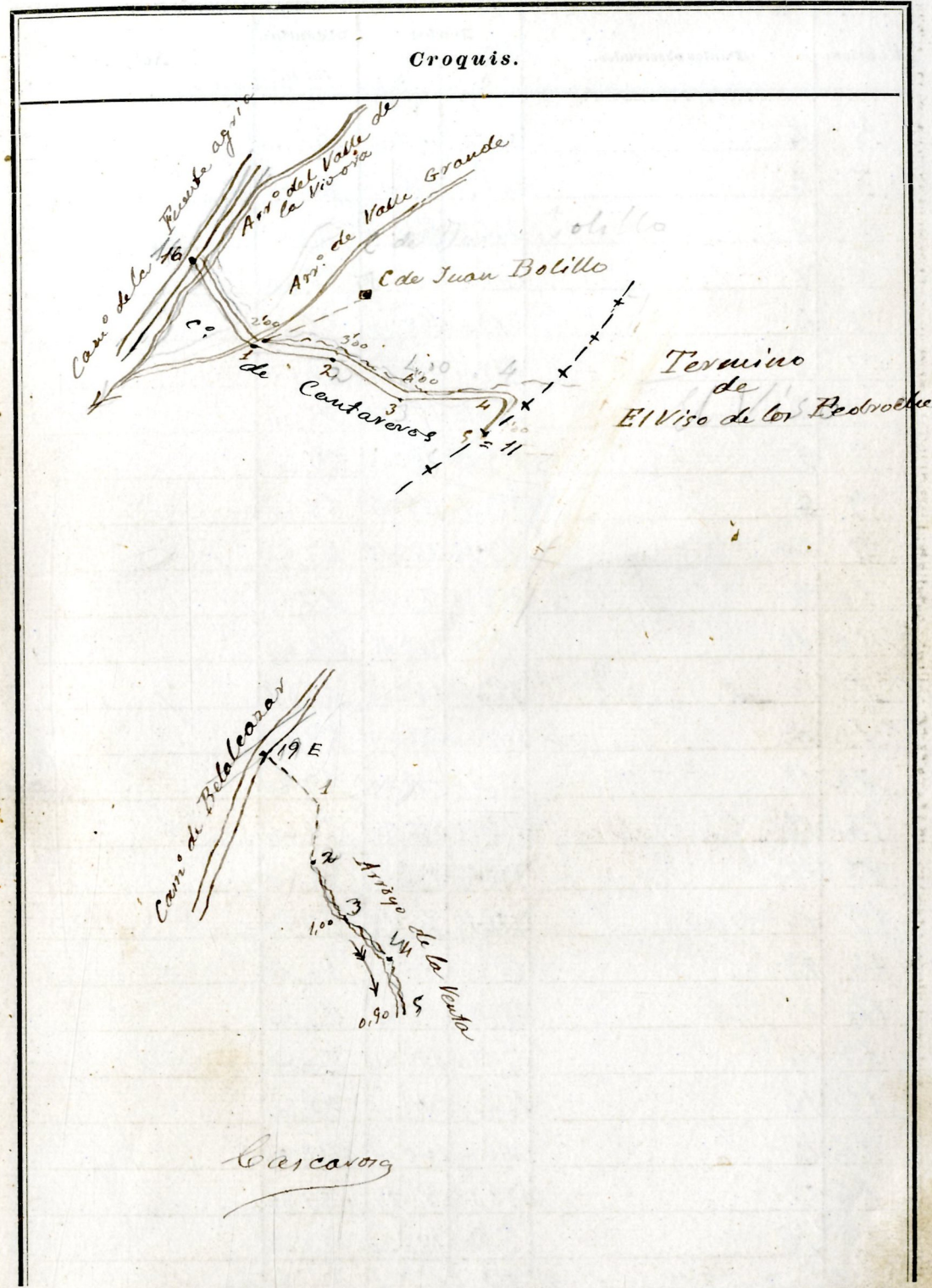
Estaciones	Puntos observados.	Rumbos.		Distancias. Metros.	Notas.
		N.	S.		
	Itin <sup>o</sup> n <sup>o</sup> 19 - Empieza en el pt <sup>o</sup> 23 del itin <sup>o</sup> n <sup>o</sup> 18 y termina en el pt <sup>o</sup> 19 del itin <sup>o</sup> n <sup>o</sup> 18				
Determina el Arroyo de las Fuentes Agrias De aguas periodicas					
23	1	281 30	101 30	95,00	
1	23 estaca del itin <sup>o</sup> 18	101 30	281 30	95,00	
1	2	246 15	66 15	123,50	
2	1	66 30	246 30	122,00	
2	3	315 00	135 00	147,00	
3	2	134 15	314 15	147,00	
3	4	351 30	171 30	90,00	
4	3	171 30	351 30	90,00	
4	5	45 30	225 30	151,00	
5	4	225 30	45 30	151,50	
5	6 estaca	10 45 19 045	126,50		
6	5	190 30	10 30	127,50	
La estaca 6 de la 19 del itin <sup>o</sup> n <sup>o</sup> 18 (estaca)					
Itin <sup>o</sup> 20 = Empieza en el pt <sup>o</sup> 16 del itin <sup>o</sup> n <sup>o</sup> 18 y termina en el punto 11 del itin <sup>o</sup> de limite comun a los terruños de Cabera del Rey y El Vio de los Pedros					
Determina el Camo de Cantareros (De herradura)					
16	11	147 00	327 00	126,50	
11	16 estaca del itin <sup>o</sup> 18	327 15	147 15	127,00	
1	C. de Juan Botillon	74 00	254 00	86,00	

Cantareros



Estaciones	Puntos observados.	Rumbos.		Distancias. Metros.	Notas.
		N.	S.		
1	2	121 45	301 45	62,50	
2	1	301 45	121 45	62,50	
2	3	116 00	296 00	153,00	
3	2	296 00	116 00	153,00	
3	4	112 00	292 00	179,50	
4	3	292 00	112 00	180,00	
4	5	239 30	59 30	19,00	
5	4	59 30	239 30	19,00	
<p>La 5 = 11 del limite comun a los terminos de C. del Buey y el Viso de los Pedroches</p>					
<p>Y fin a n.º 21 - Empiezan en el pt. 19 del itin. n.º 8 (Cano de Belalcázar) y terminan en el punto 2 del itin. n.º 18</p>					
<p>Determinacion del arroyo de la Venta (De aguas peruvicas)</p>					
19	1	151 45	331 45	75,00	
1	19 del itin. n.º 2 estac	331 30	151 30	75,00	
1	2	180 15	0 15	117,50	
2	1	0 00	180 00	117,50	
2	3	168 15	348 15	78,00	
3	2	347 45	167 45	78,00	
3	4	151 00	331 00	37,00	
4	3	331 00	151 00	37,00	
4	5	164 45	344 45	41,50	

Carcajón

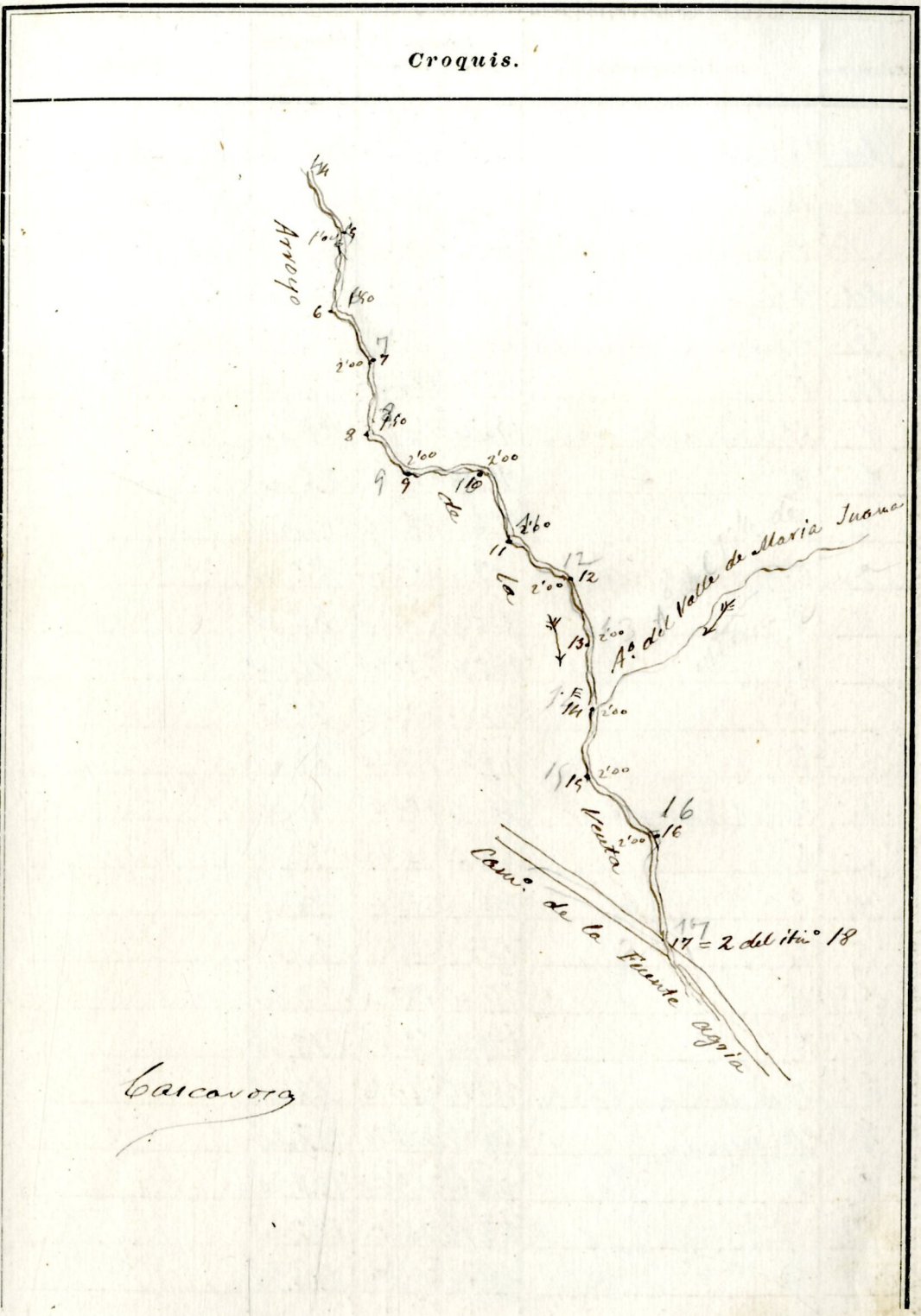


Carcajón



Estaciones	Puntos observados.	Rumbos.		Distancias. — Metros.	Notas.
		N.	S.		
5	4	344 30	164 36	41,50	
5	6	166 30	346 30	80,00	
6	5	346 30	166 30	80,00	
6	7	169 00	349 00	55,00	
7	6	349 00	169 00	55,00	
7	8	179 66	359 66	84,50	
8	7	359 36	179 36	85,00	
8	9	153 49	333 49	57,50	
9	8	333 49	153 49	57,50	
9	10	73 15	253 15	48,50	
10	9	253 39	73 39	47,50	
10	11	147 49	327 49	44,00	
11	10	327 48	147 48	43,50	
11	12	142 00	322 00	59,00	
12	11	322 00	142 00	59,50	
12	13	156 36	336 30	52,00	
13	12	336 66	156 66	52,00	
13	14 Titaca	186 15	6 15	89,50	
14	13	6 00	186 00	80,00	
14	15	185 30	5 30	63,00	
15	14	5 30	185 30	63,50	
15	16	160 00	340 00	38,00	
16	15	340 00	160 00	38,00	
16	17	188 15	8 15	89,00	
17	16	8 30	188 30	89,00	

Las Estaciones 21 y 22 del itinerario 18 Titaca  
Cascavara

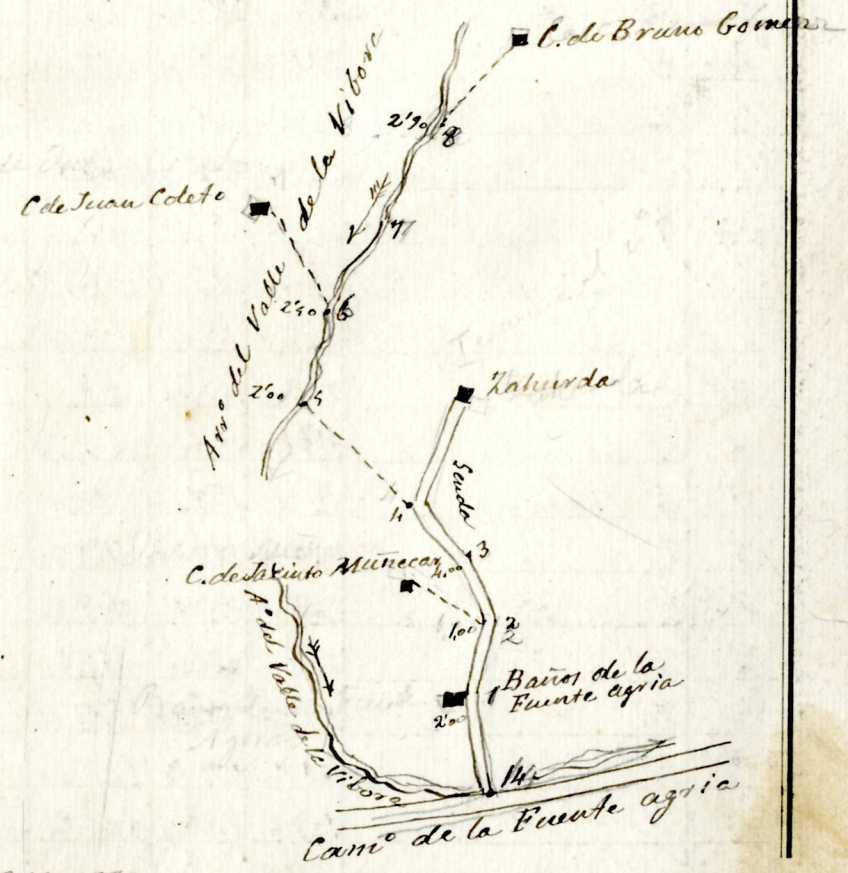


Cascavara

Estaciones	Puntos observados.	Rumbos.		Distancias. — Metros.	Notas.
		N.	S.		
	Itin <sup>o</sup> n <sup>o</sup> 22 = Empiezo en el punto 14 del itin <sup>o</sup> 18 y termina en el punto 19 del itin <sup>o</sup> de limite comun a los terrenos de El Vico de los Pedrosos y Cabera del Buoy				
	Determina la senda y arroyo del Valle de la Vibora				
14	1	14 45	194 45	58,00	
1	14 estaca del itin <sup>o</sup> 18	194 45	14 45	58,00	
1	2	11 45	191 45	182,00	
2	1	192 00	12 30	182,50	
2	C. de Santiago Munecas	317 00	137 00	82,00	
2	3	336 30	156 30	84,00	
3	2	156 30	336 30	84,50	
3	4	328 15	148 15	28,00	
4	3	148 30	328 30	28,00	
4	a (Zahurda)	36 45	216 45	93,00	
a	4	216 45	36 45	94,00	
4	5	333 00	153 00	93,00	
5	4	153 15	333 15	93,00	
5	6	17 00	197 00	78,50	
6	5	197 35	16 45	78,50	
6	Casa de Juan Coloto	351 15	171 15	82,00	
6	7 estaca	44 15	224 15	108,00	
7	6	224 30	44 30	108,50	
7	8	69 15	245 15	187,50	
8	7	245 15	69 15	186,50	

Cacavon

Croquis.



Cacavon

Estaciones	Puntos observados.	Rumbos.		Distancias. Metros.	Notas.
		N.	S.		
8	Casa de Bruno Gomer	50 30	230 30	167,00	
8	9	29 30	209 30	199,00	
9	8	209 30	29 30	194,50	
9	10	30 45	210 45	187,00	
10	9	210 30	30 30	186,50	
10	11 Casa Feliciano Mata ataca	30 00	210 00	59,00	
11	10	210 00	30 00	59,00	
11	12	110 00	290 00	296,00	
12	11	290 00	110 00	295,00	
11	a	91 30	271 30	187,50	187,50
a	11	271 30	91 30	187,00	
El pto 12 es el 19 de la linea limite comun a C. del Barro y el Viso de los Pedroches					
Itin° 23 - Empieza en el 11 del itin° 22 y por siguiente en el pto 19 del itin° 8					
Determina el Callejon del Barro (Debaradura)					
11	1	299 00	119 30	64,00	
1	11 del itin° 22 ataca	119 30	299 30	64,00	
1	a (Vertante)	7 30	187 30	210,00	
1	2	297 15	117 15	47,50	
2	1	117 45	297 45	47,50	
2	3	297 15	117 15	47,50	
3	2	117 30	297 30	47,50	
3	4	289 00	109 00	101,00	
4	3	109 15	289 15	101,50	

Caravara

Croquis.

Itin° 22



Itin° 23

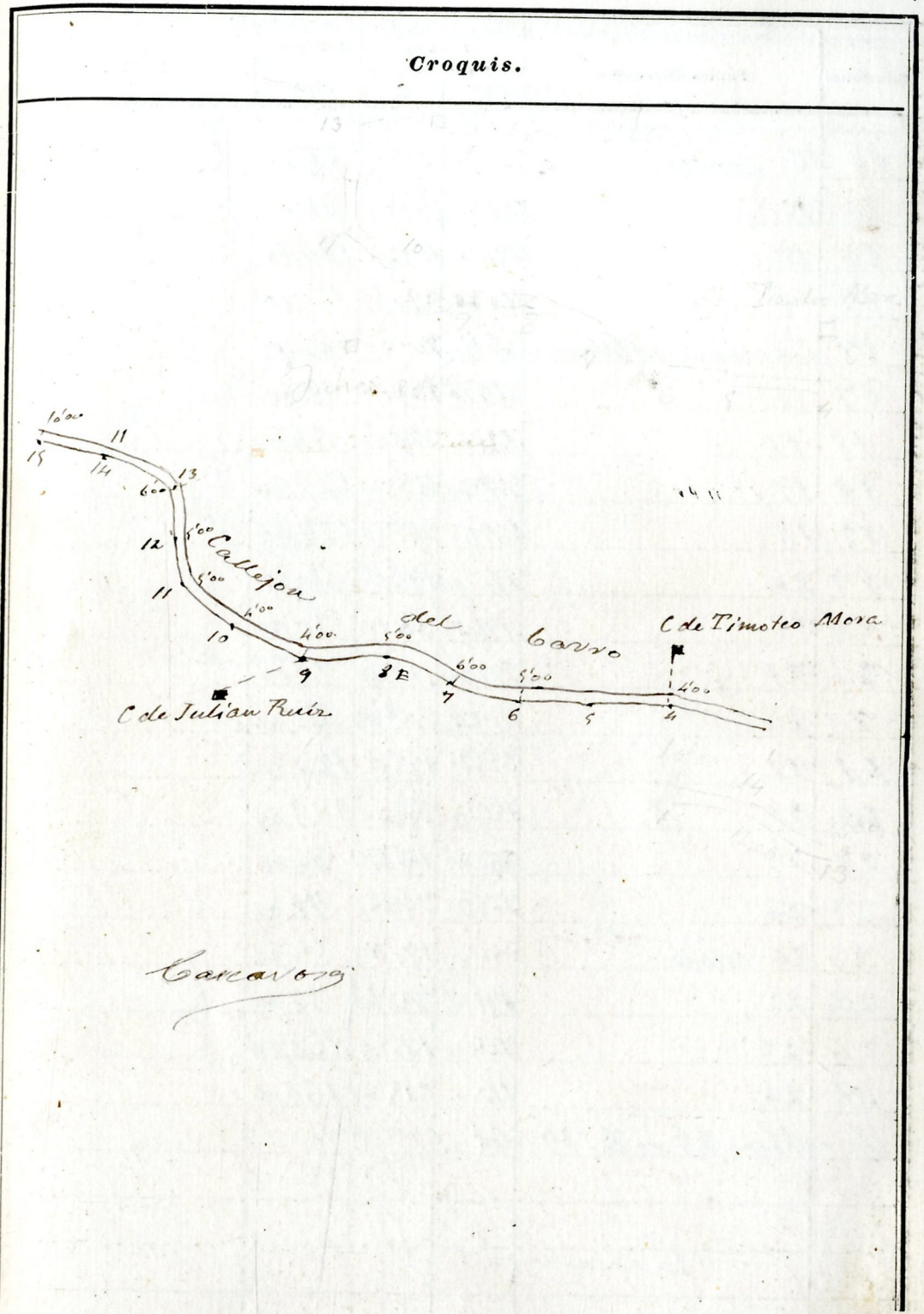


Caravara

Estaciones	Puntos observados.	Rumbos.		Distancias. Metros.	Notas.
		N.	S.		
4	Casa de Timoteo Mora	18 30	198 30	64,00	
4	5	296 00	116 00	79,00	
5	4	116 00	296 00	79,00	
5	6	32 30	140 30	38,50	
6	5	141 15	324 15	38,50	11°
6	7	332 30	152 30	161,00	
7	6	152 45	332 45	161,00	5°
7	8 estaca	318 30	138 30	79,00	
8	7	138 45	318 45	79,00	
8	9	285 30	105 30	125,50	
9	8	105 30	285 30	125,50	32°
9	Casa de Juliana Ruiz	255 30	75 30	70,00	
9	10	303 45	123 45	47,00	
10	9	123 45	303 45	47,00	5°
10	11	323 45	143 45	67,00	
11	10	143 45	323 45	67,00	
11	12	0 45	180 45	217,00	
12	11	181 15	1 15	217,00	
12	13	4 45	184 45	81,50	
13	12	185 15	5 15	81,50	
13	Casa de Carlos Rayo	93 45	273 45	"	
13	14	309 00	129 00	89,00	
14	13	129 00	309 00	89,00	
14	15	287 45	107 45	125,50	
15	14	107 30	287 30	125,50	

Caracaras

2525

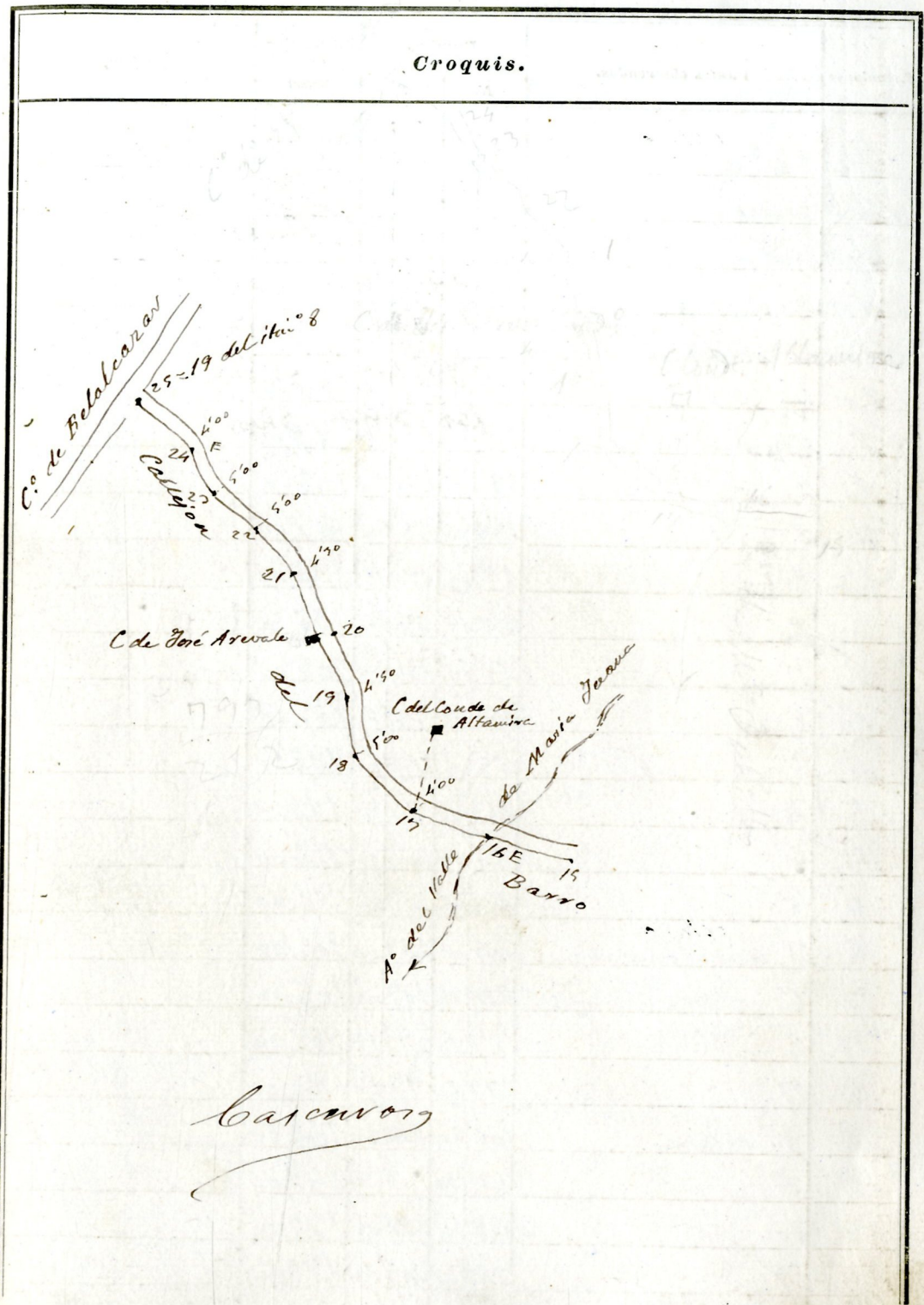


Caracaras

Estaciones	Puntos observados.	Rumbos.		Distancias. — Metros.	Notas.
		N.	S.		
15	16 estaca	301 30	121 30	66,00	
16	15	121 45	301 45	66,00	
16	17	290 30	110 30	123,50	
17	16	110 45	290 45	124,00	
17	C. del Conde de Altamira	221 30	201 30	82,00	
17	18	319 45	139 45	52,50	
18	17	140 00	320 00	51,50	
18	19	349 30	169 30	127,50	
19	18	169 45	349 45	127,50	
19	20	14 00	194 00	30,00	
20	19	194 15	14 15	30,00	
20	21	359 30	179 30	78,00	
21	20	179 45	359 45	78,00	
21	22	335 15	155 15	124,50	
22	21	155 00	335 00	125,00	
22	23	342 45	162 45	76,00	
23	22	162 30	342 30	76,00	
23	24 estaca	350 30	170 30	53,50	
24	23	170 45	350 45	53,00	
24	25	325 00	145 00	160,00	
25	24	145 00	325 00	160,00	
La estación 25 es la 19 del itin <sup>o</sup> 8					

Cascavory

1890




Estaciones	Puntos observados.	Rumbos.		Distancias. Metros.	Notas.
		N.	S.		
	Itin° n° 24 - Empiezo en el punto 20 del itin° n° 2 de				
	límite común de los términos de Cabeza del Buey y de				
	Monteumbio y termino en el punto 16 del itin° 7				
	Determina la vareda de la Fuente de la Caudra a la Casa del Palazuelo;				
	el Cam° de Valdegrillo y el Cam° del Puerto de la Navas de				
20	1	61 15	241 15	67,00	
1	20 del itin° n° 2	241 30	61 30	67,00	
1	2 estaca	53 30	233 30	103,00	
2	1	233 30	53 30	103,00	
2	3	57 45	237 45	136,00	
3	2	237 45	57 45	136,50	
3	4	75 30	255 30	107,00	
4	3	255 45	75 45	107,00	
4	5	83 00	263 00	198,50	
5	4	263 00	83 00	199,00	
5	6	86 00	266 00	114,00	
6	5	266 00	86 00	114,00	
6	7 actual pintado	109 00	289 00	105,00	
7	6	289 00	109 00	105,00	
7	8	97 15	277 15	81,00	
8	7	277 30	97 30	81,00	
8	9 estaca	101 30	281 30	146,50	
9	8	281 30	101 30	146,00	
9	10	108 30	288 30	179,00	
10	9	288 30	108 30	179,50	

Carcaraos

Croquis.

Término de Monteumbio

Ayros de la Caudra

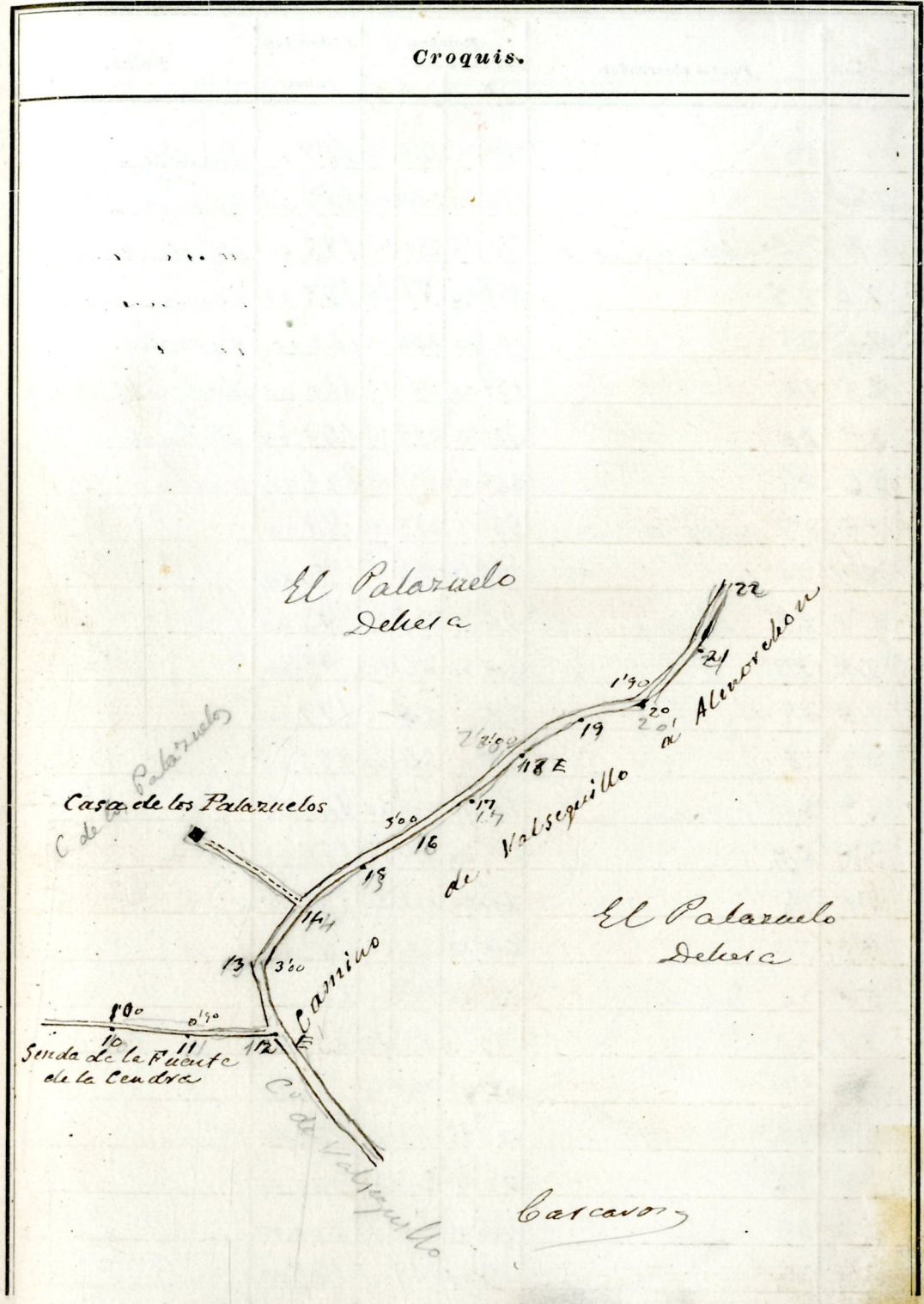


El Palazuelo Dehesa

Carcaraos

Estaciones	Puntos observados.	Rumbos.		Distancias. Metros.	Notas.
		N.	S.		
10	11	107 15	287 15	197,00	Desde la esta
11	10	287 15	107 15	197,50	ción 12 a la 30
11	12 estaca	89 45	269 45	28,00	de este itinerario
12	11	269 30	89 30	28,00	el camino es
12	13	9 00	189 00	72,00	Carretero
13	12	189 30	9 30	72,00	
13	14	47 30	227 30	224,00	
14	13	227 15	47 15	224,50	
14	Casa de los Palazuelos	291 00	111 00	245,00	
14	15	63 66	243 60	83,00	
15	14	243 00	63 00	83,00	
15	16	69 15	249 15	99,00	
16	15	249 30	69 30	99,00	
16	17	69 00	249 00	126,50	
17	16	249 00	69 00	127,00	
17	18 estaca	36 30	216 30	45,50	
18	17	216 30	36 30	45,50	
18	19	61 30	241 30	61,50	
19	18	241 45	61 45	61,50	
19	20	82 00	262 00	139,00	
20	19	261 45	82 45	139,00	
20	21	48 45	228 45	125,50	
21	20	229 00	48 00	123,50	
21	22 final puntade	27 30	207 30	95,00	
22	21	207 15	27 15	95,00	

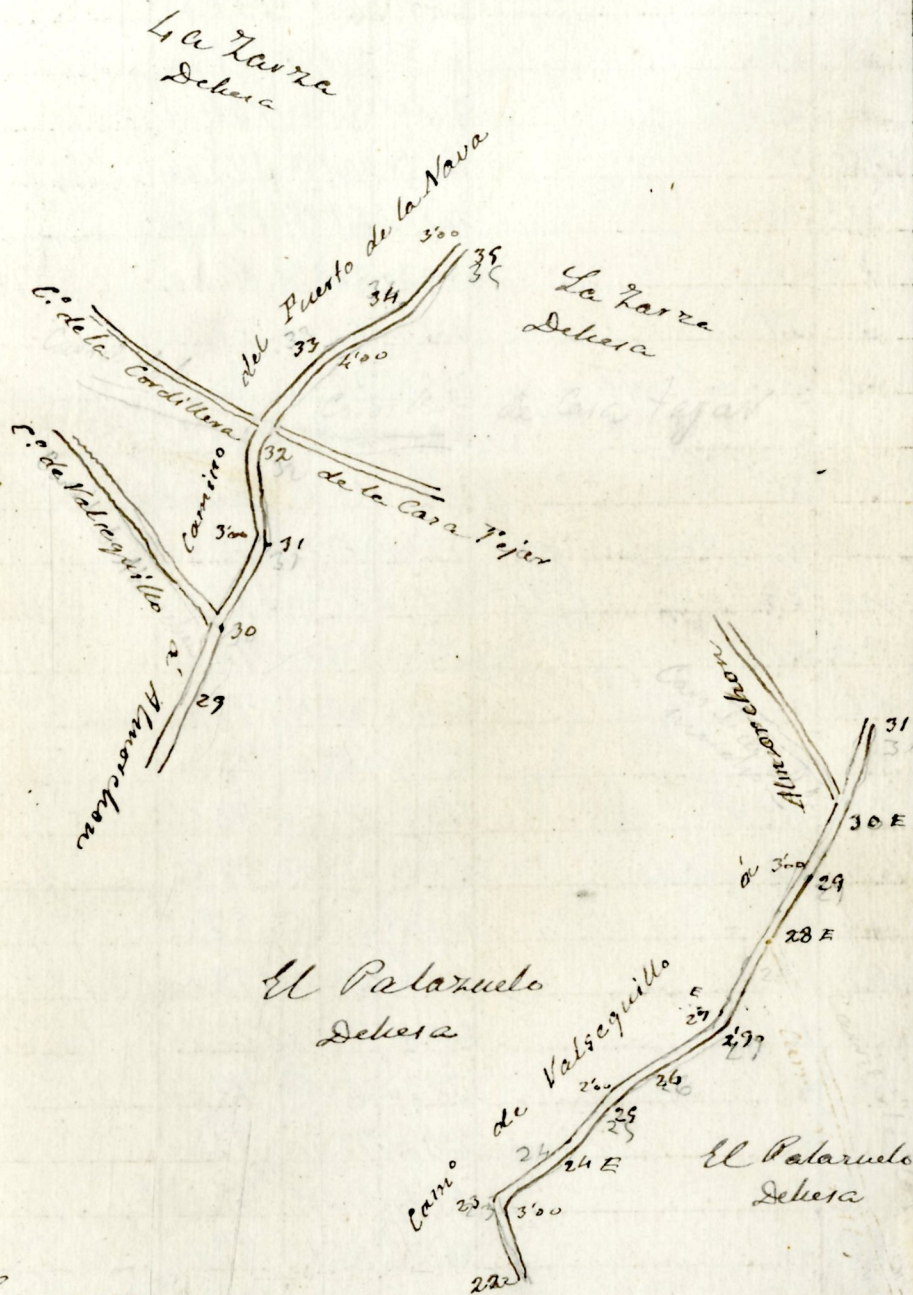
Carcavos



Estaciones	Puntos observados.	Rumbos.		Distancias. Metros.	Notas.
		N.	S.		
22	23	349 45	169 45	187,00	Desde la estacion
23	22	170 00	330 00	187,00	30 hasta la ss
23	24	71 15	251 15	179,00	de este itin° el
24	23	251 30	71 30	179,00	Camino es de
24	25	54 30	235 30	120,00	hervadura y
25	24	235 00	54 00	120,00	desde la ss hasta
25	26	65 15	245 15	140,50	el final es ca-
26	25	245 00	65 00	141,00	irreverso
26	27	53 15	233 15	79,50	
27	26	233 00	53 00	79,50	
27	28	26 15	206 15	93,00	
28	27	206 30	26 30	93,00	
28	29	28 00	208 00	177,00	
29	28	208 00	28 00	177,00	
29	30	25 30	205 30	149,50	
30	29	205 30	25 30	150,00	
30	31	22 00	202 00	149,50	
31	30	202 30	22 30	149,50	
31	32	13 00	193 00	230,00	
32	31	193 00	13 00	230,00	
32	33	42 45	222 45	91,00	
33	32	223 15	43 15	91,00	
33	34	65 45	245 45	300,00	
34	33	246 00	66 00	300,00	
34	35	39 00	219 00	178,00	

Carcavong

Croquis.

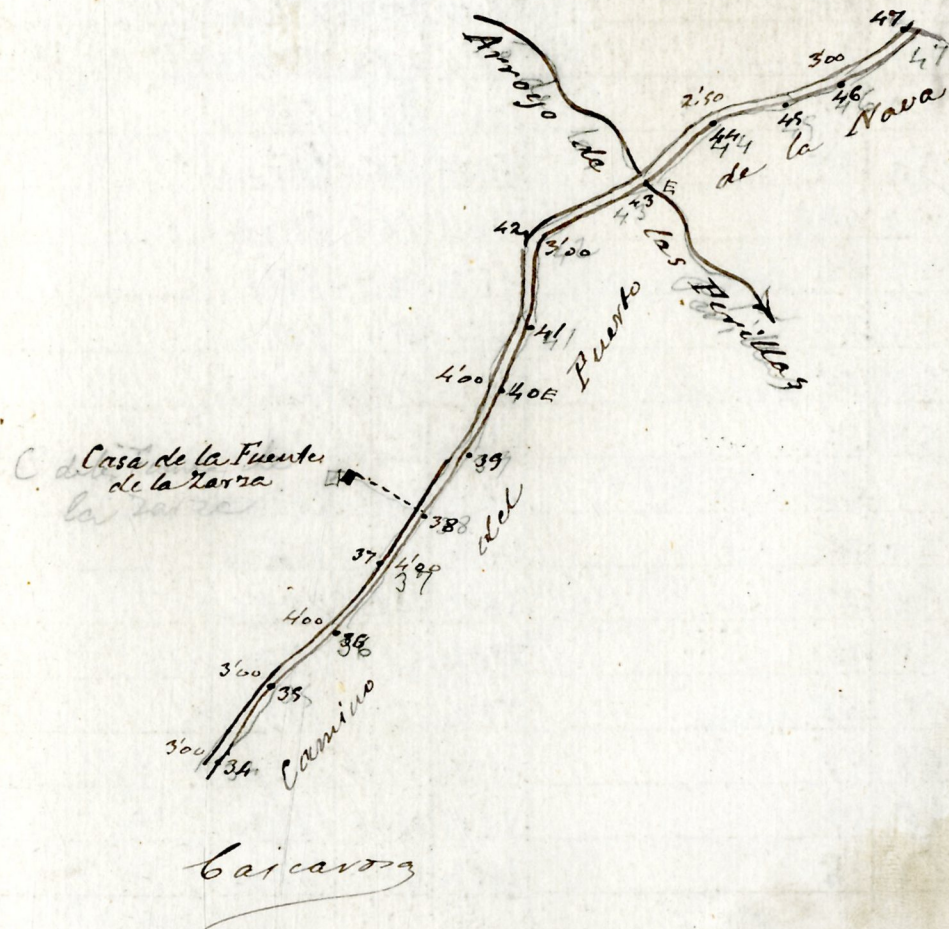




Estaciones	Puntos observados.	Rumbos.		Distancias. — Metros.	Notas.
		N.	S.		
35	34	218 45	38 45	178,00	
35	36	50 45	230 45	135,50	
36	35	230 45	50 45	136,00	
36	37	41 15	221 15	177,00	
37	36	221 15	41 15	177,00	
37	38	40 30	220 30	62,00	
38	37	221 00	41 00	62,00	
38	Casa de la Fuente de la Zarra	258 45	178 45	90,00	
38	39	29 00	209 00	164,50	
39	38	208 45	28 45	164,00	
39	40 señal pintada	37 30	217 30	134,50	
40	39	217 30	37 30	134,50	
40	41	42 00	222 00	74,00	
41	40	222 15	42 15	74,00	
41	42	77 30	187 30	73,00	
42	41	188 00	8 30	73,50	
42	43 estaca	61 45	241 45	57,50	
43	42	241 45	61 45	57,50	
43	44	75 30	255 30	173,00	
44	43	255 45	75 45	173,50	
44	45	77 30	257 30	72,00	
45	44	257 30	77 30	72,00	
45	46	61 15	241 15	62,50	
46	45	241 45	61 45	62,50	
46	47	60 00	240 00	137,50	

Cascarón

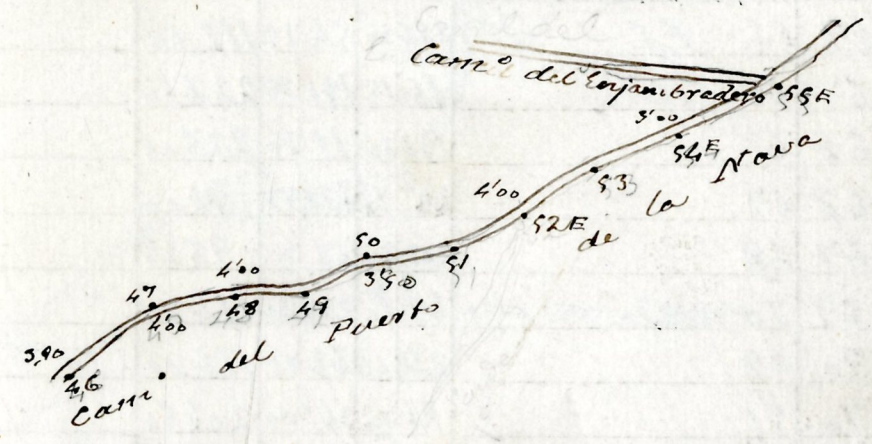
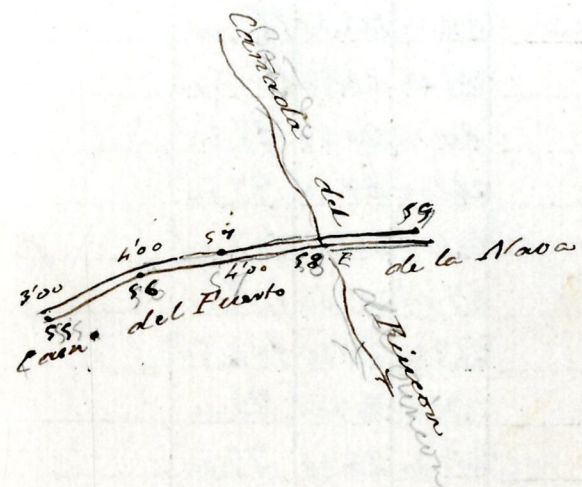
Croquis.



Estaciones	Puntos observados.	Rumbos.		Distancias. Metros.	Notas.
		N.	S.		
47	46	240 00	60 00	134,50	
47	48	103 45	283 45	66,50	
48	47	283 45	103 45	66,50	
48	49	89 30	269 30	220,50	
49	48	269 30	89 30	227,00	
49	50	59 00	239 00	141,50	
50	49	239 30	59 30	141,50	
50	51	101 00	281 00	111,00	
51	50	280 45	100 45	111,50	30
51	52 estaca	71 00	251 00	197,50	
52	51	250 30	70 30	197,50	
52	53	66 45	246 45	260,00	
53	52	246 15	66 15	260,00	
53	54 Señal pintada	65 30	245 30	284,50	
54	53	245 00	65 00	285,00	
54	55 estaca	50 00	230 00	120,50	
55	54	231 00	51 00	121,00	30
55	56	64 00	244 00	102,00	
56	55	245 00	65 00	102,00	
56	57	58 15	238 15	278,50	
57	56	238 30	58 30	279,00	
57	58 estaca	77 30	257 30	133,50	
58	57	257 15	77 15	134,00	4-30
58	59	86 15	266 15	121,50	
59	58	266 30	86 30	121,50	

Carcavon

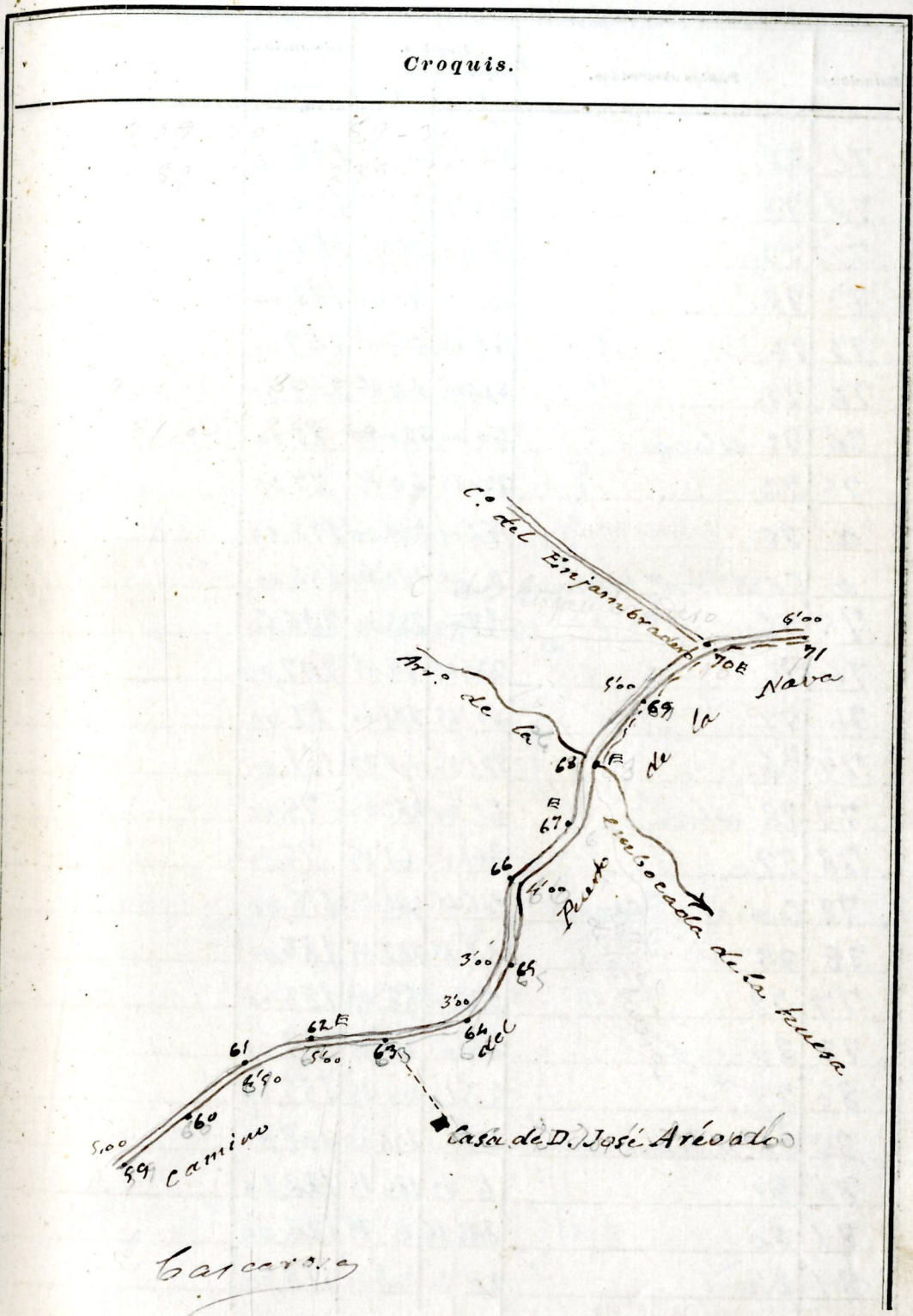
Croquis.



Carcavon

Estaciones	Puntos observados.	Rumbos.		Distancias. — Metros.	Notas.
		N.	S.		
59	60	59 30	239 30	165,00	
60	59	239 15	59 15	165,00	10
60	61	50 00	230 66	171,00	
61	60	230 15	50 15	170,50	2-30
61	62 Señal pintada	62 30	242 30	161,00	
62	61	242 45	62 45	161,50	10
62	63	80 00	260 00	97,50	
63	62	261 00	81 00	97,50	
63	C. de D. José Arévalo	141 00	321 00	103,00	
63	64	67 66	247 66	105,00	
64	63	247 30	67 30	104,50	8 1/2
64	65	23 00	203 00	79,00	
65	64	203 30	23 30	79,00	50 79
65	66	357 30	177 30	71,50	
66	65	177 45	357 45	71,50	60 71
66	67 estaca	54 00	234 00	111,00	
67	66	234 30	54 30	111,00	
67	68 estaca	11 15	191 15	224,50	
68	67	191 30	11 30	225,00	224
68	69	23 15	203 15	93,00	
69	68	203 30	23 30	93,00	
69	70 estaca	59 30	239 30	114,00	
70	69	239 00	60 00	114,00	
70	71	81 00	261 00	203,50	
71	70	261 30	81 30	203,00	2035

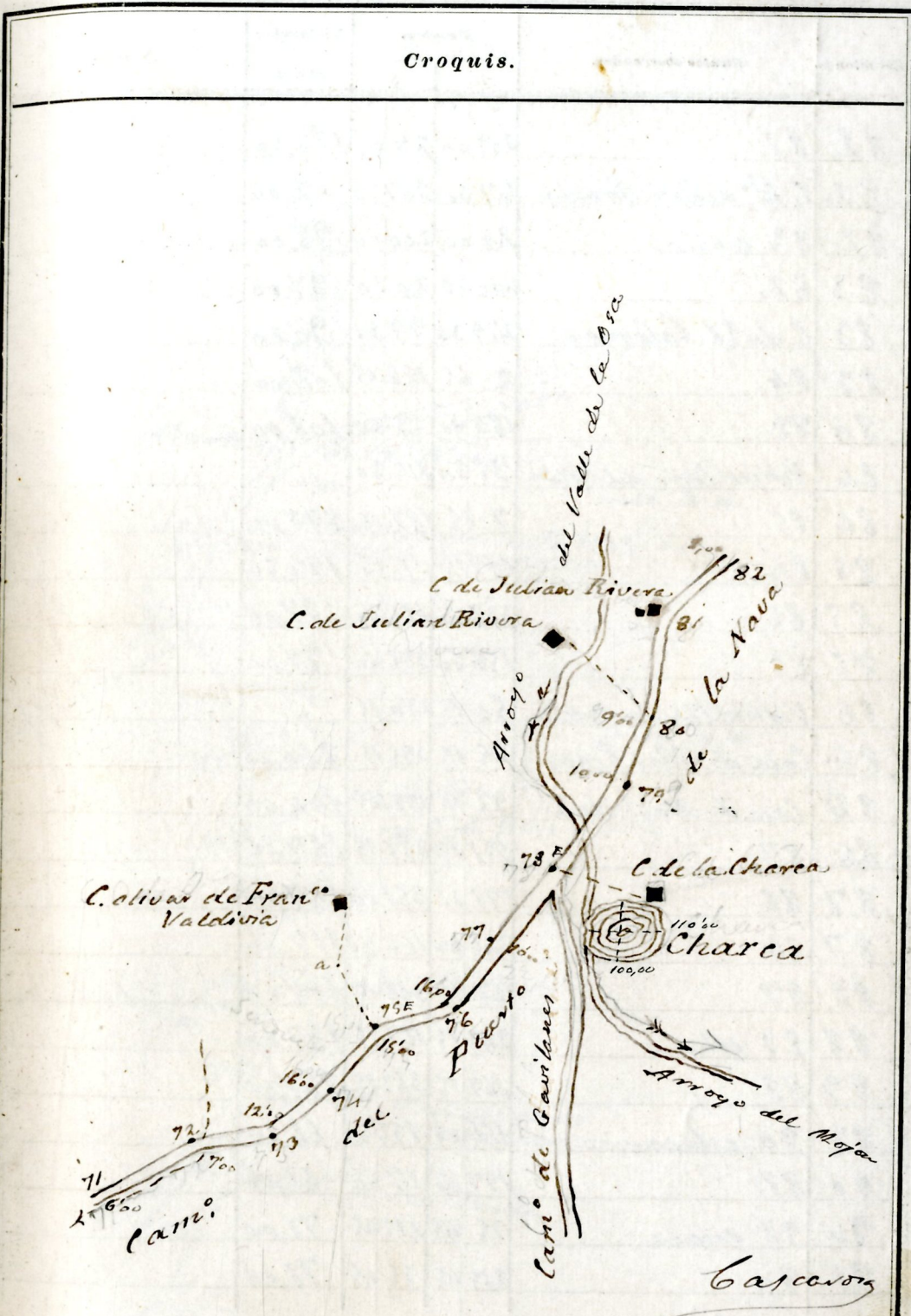
Carretera



Carretera

Estaciones	Puntos observados.	Rumbos.		Distancias. Metros.	Notas.
		N.	S.		
71	72	74 15	254 15	193,50	
72	71	254 15	74 15	194,00	
72	73	71 00	251 00	182,00	
73	72	251 30	71 30	182,00	
73	74	44 45	224 45	239,00	
74	73	224 45	44 45	239,50	
74	75 estaca	40 00	220 00	89,00	
75	74	220 15	40 15	89,00	
a	75	162 00	342 00	192,00	
a	C.O de Fran <sup>co</sup> Valdivia	2 45	182 45	156,00	
75	76	55 00	235 00	296,50	
76	75	234 45	54 45	297,00	
76	77	40 45	221 00	81,00	
77	76	221 00	41 00	81,00	
77	78 estaca	61 30	241 30	75,00	
78	77	241 45	61 45	75,00	
78	Cara de la Charca	106 45	286 45	115,00	
78	79	51 45	231 45	184,00	
79	78	232 00	52 00	183,50	
79	80	24 45	204 45	157,00	
80	79	205 15	25 15	157,00	
80	Ch <sup>ta</sup> de Julian Rivera	32 00	144 00	108,00	
80	81	6 15	186 15	124,50	
81	80	186 15	6 15	124,00	
81	82	28 30	208 30	118,50	

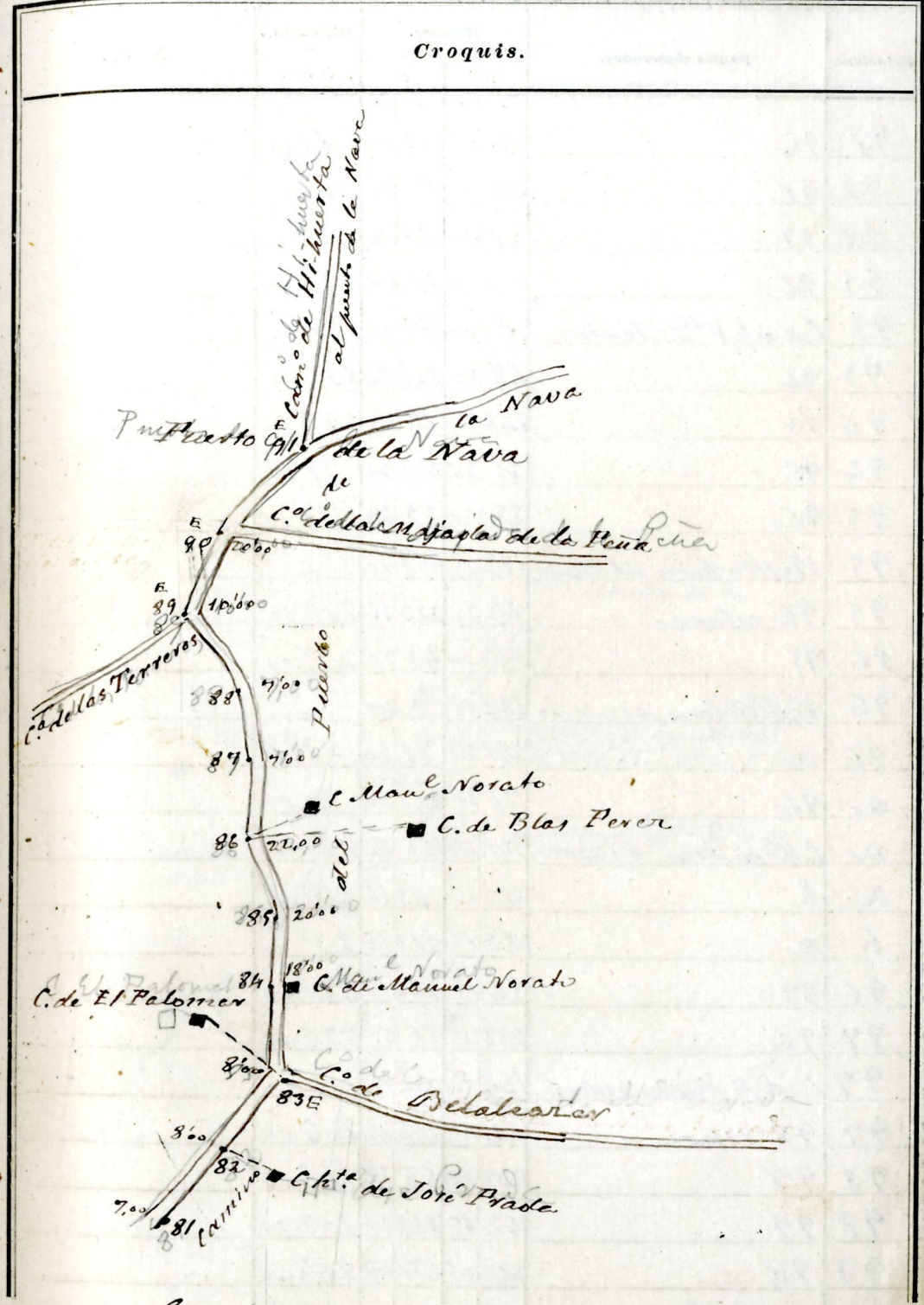
Cascuron



Cascuron

Estaciones	Puntos observados.	Rumbos.		Distancias. — Metros.	Notas.
		N.	S.		
82	81	209°00'	292°00'	118,50	3° 30' 118
82	C. H <sup>ta</sup> de Joré Prada	107°30'	287°30'	42,00	
82	83 estaca	200°00'	200°00'	97,00	
83	82	200°30'	200°30'	97,00	
83	C de El Palomar	279°30'	99°30'	90,00	
83	84	2° 45'	182° 45'	106,00	
84	83	183° 00'	73° 00'	106,00	
84	Vértice Cerro del Collado de la Nava	35° 30'	215° 30'	111	
84	85	7° 45'	187° 15'	193,00	
85	84	187° 15'	7° 15'	193,50	
85	86	338° 00'	156° 00'	97,00	
86	85	156° 00'	338° 00'	97,00	
86	Vértice Cerro del Collado de la Nava	50° 15'	230° 15'	111	
86	Casa de Blas Perera	105° 15'	295° 15'	260,00	
86	Casa de Manuel Norato	92° 45'	272° 45'	104,00	
86	87	351° 00'	171° 15'	147,00	
87	86	171° 00'	351° 00'	147,00	
87	88	346° 00'	166° 00'	117,00	
88	87	166° 15'	346° 15'	117,00	
88	89 estaca	343° 15'	163° 15'	137,00	
89	88	163° 15'	343° 15'	137,00	
89	90 estaca	157° 00'	197° 00'	64,00	
90	89	197° 00'	157° 00'	64,00	
90	91 estaca	35° 45'	215° 45'	71,00	
91	90	215° 45'	35° 45'	71,00	

Cascares



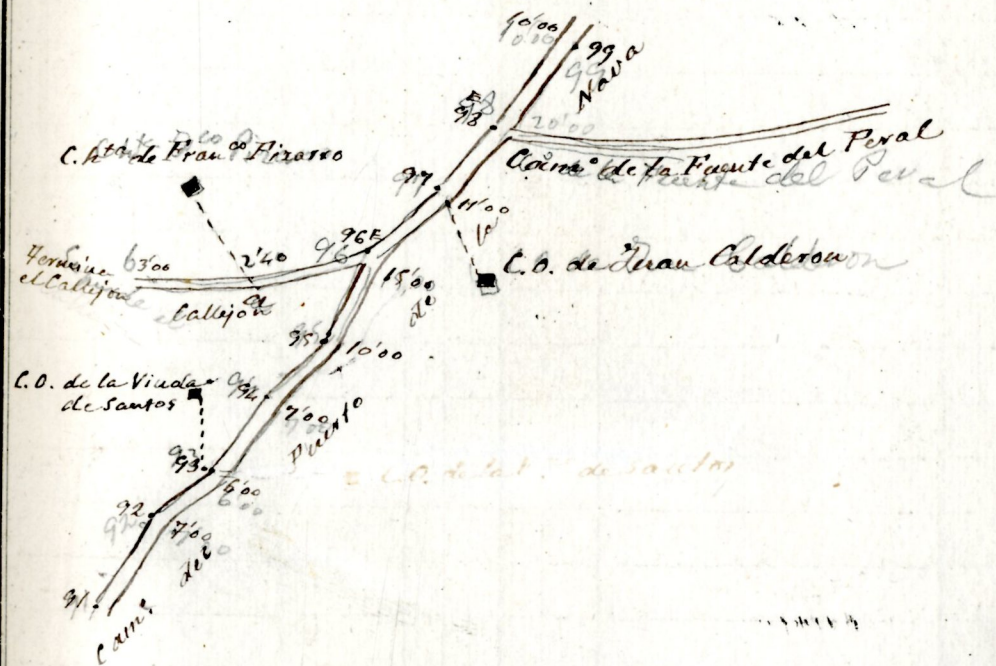
Cascares

Estaciones	Puntos observados.	Rumbos.		Distancias. Metros.	Notas.
		N.	S.		
91	92	42 30	222 30	61,00	
92	91	222 45	42 45	61,00	
92	93	51 00	231 00	267,00	
93	92	231 00	51 00	267,00	
93	C.O. de la V <sup>da</sup> de Santos	6 00	180 00	128,00	
93	94	68 30	248 30	223,50	
94	93	248 30	68 30	224,00	
94	95	51 30	237 30	71,00	
95	94	232 00	52 00	71,00	
95	Vertice Cerro del Collado de la Nava	173 15	353 00	"	
95	96 estaca	43 15	223 15	218,50	
96	95	223 30	43 30	219,00	
96	Vertice Cerro del Collado de la Nava	189 15	9 00	"	
96	a	251 30	71 30	80,00	
a	96	71 30	251 30	80,00	
a	C.H. de Frau Pizarro	341 45	161 45	240,00	
a	b	263 45	83 45	235,00	
b	a	83 15	263 15	235,00	
96	97	54 15	234 15	221,50	
97	96	234 00	54 00	222,00	
97	C.O. de Frau Calderon	166 15	346 15	100,00	
97	98 estaca	52 45	232 45	166,00	
98	97	233 15	53 15	166,00	
98	99	42 15	222 15	242,00	
99	98	222 45	42 45	242,00	

Cariceros 3994

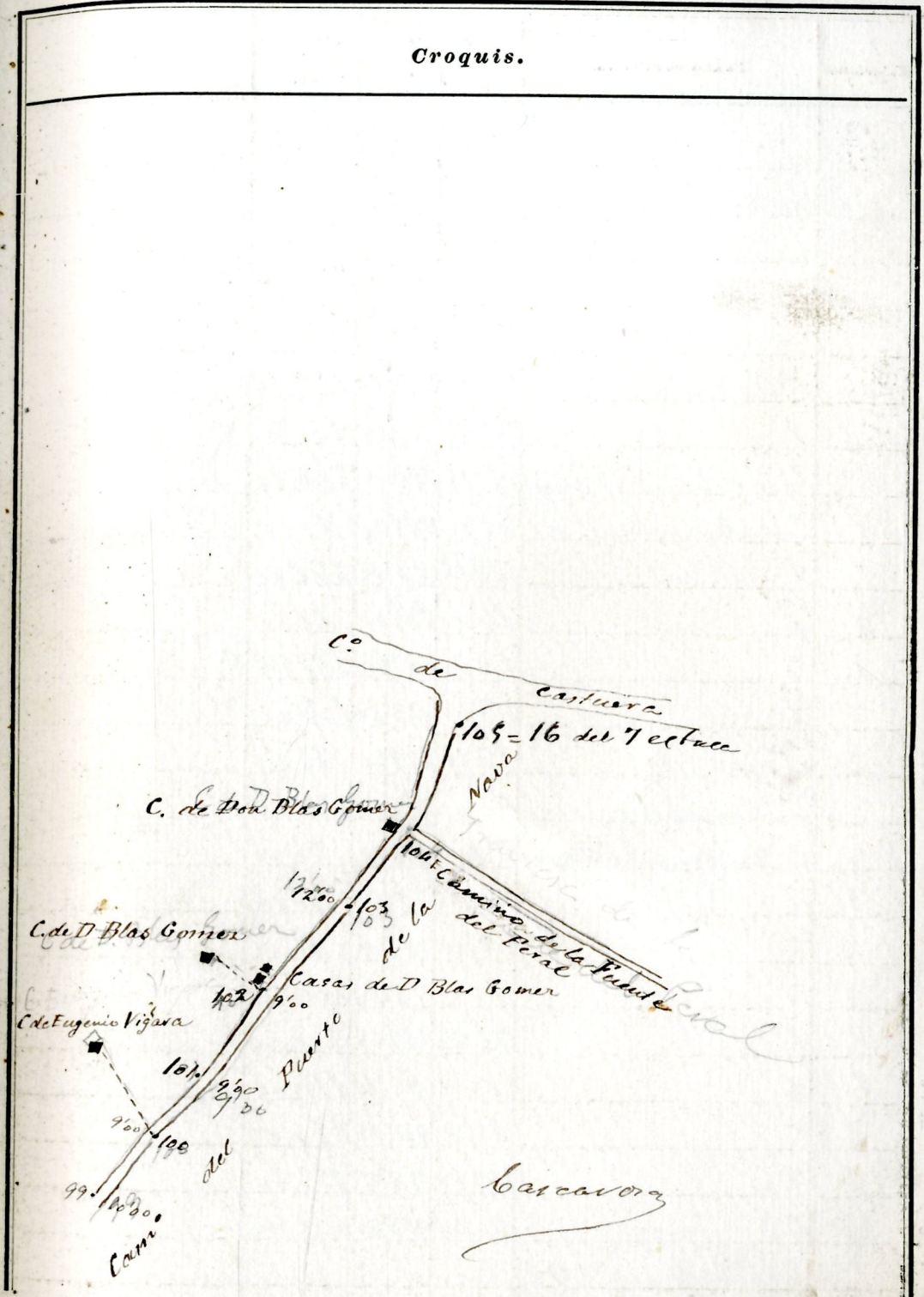
Croquis.

2278  
3994  
1865  
2137



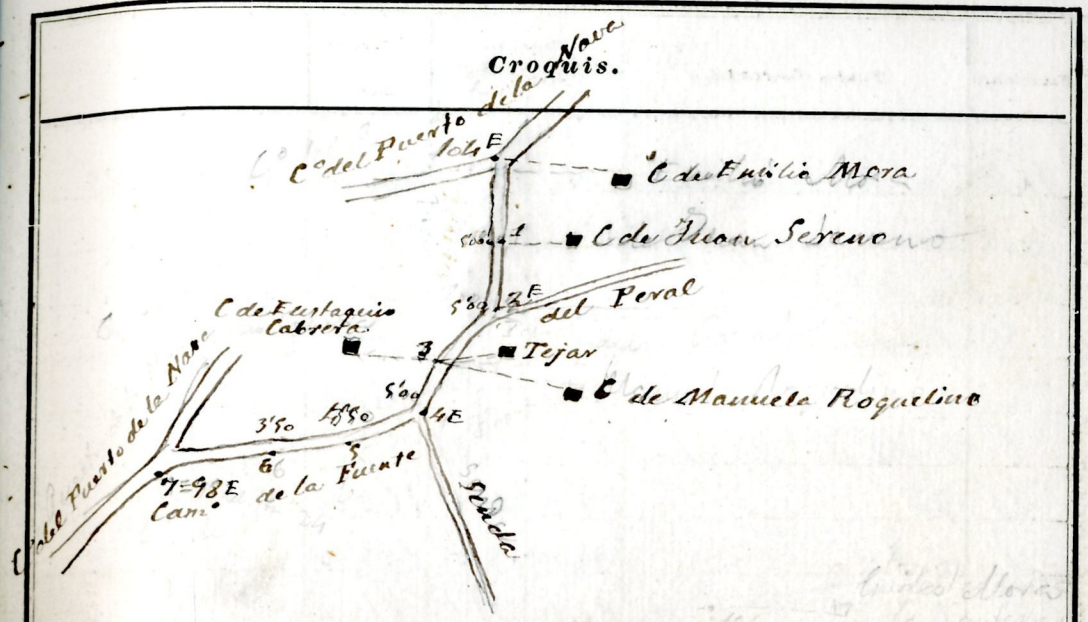
Cariceros

Estaciones	Puntos observados.	Rumbos.		Distancias. — Metros.	Notas.
		N.	S.		
99	100	58 66	230 00	40,50	
100	99	229 45	49 48	40,50	
100	C de Eugenio Vigarra	337 00	157 00	198,00	
100	101	45 66	225 66	174,00	
101	100	225 36	45 36	174,00	
101	102	45 15	225 15	207,50	
102	101	225 30	45 15	207,50	
102	Ch <sup>ta</sup> de D. Blas Gomez	292 00	112 00	53,00	
102	103	46 48	226 45	177,00	
103	102	227 15	47 15	177,00	
103	104 estaca	41 00	221 00	120,00	
104	103	221 00	41 00	120,00	
104	105	22 30	202 30	85,00	
105	104	202 45	22 45	85,00	
La estación 105 es la 16 del itin <sup>o</sup> n <sup>o</sup> 7 estaca					
Cascavora					



Estaciones	Puntos observados.	Rumbos.		Distancias. Metros.	Notas.
		N.	S.		
					Itin <sup>o</sup> núm <sup>o</sup> 25 - Empieza en el pt <sup>o</sup> 104 del itin <sup>o</sup> 24 y termina en el pt <sup>o</sup> 98 del itin <sup>o</sup> 24 Determina el camino de la Fuente del Peral El camino es carretero
104	C de Emilio Mora	92 30	272 30	238,00	
104	1	184 45	4 45	200,50	
1	104 del itin <sup>o</sup> 24 estaca	15 15	185 15	200,50	
1	C de Juan Sereno	104 30	284 30	60,00	
1	2 estaca	193 45	13 45	268,00	
2	1	14 00	194 00	268,00	
2	3	248 30	68 30	107,00	
3	2	69 00	249 00	107,00	
3	Tejar	98 30	278 30	35,00	
3	C Manuela Roguelino	113 00	293 00	227,00	
3	C Eustaquio Cabreza	233 00	103 00	76,00	
3	4	218 45	38 45	91,00	
4	3	39 00	219 00	91,00	
4	5	255 15	75 15	200,50	
5	4	75 45	255 45	200,50	
5	6	265 15	85 15	110,00	
6	5	85 45	265 45	110,00	
6	7	253 45	73 45	135,50	
7	6	73 30	253 30	135,00	
Ya	estaca 7 en la 98 del itin <sup>o</sup> 24 estaca				

Cascanos



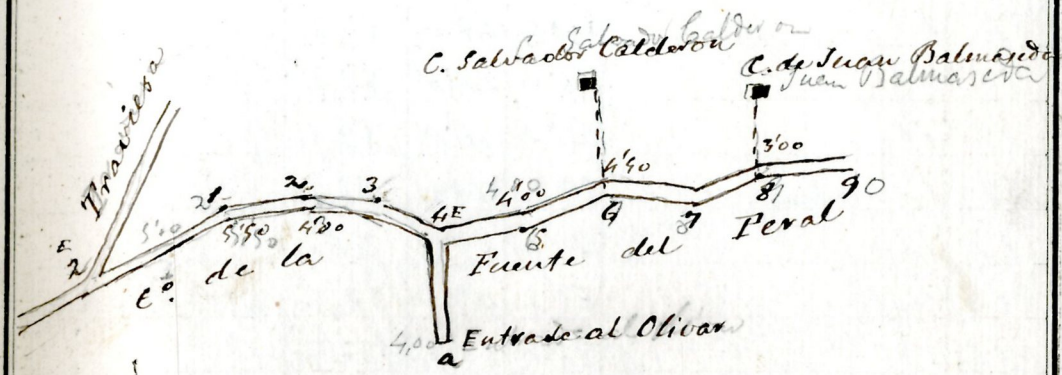
Cascanos



Estaciones	Puntos observados.	Rumbos.		Distancias. Metros.	Notas.
		N.	S.		
Itin <sup>o</sup> n <sup>o</sup> 26 - Empieza en el punto 2 del itin <sup>o</sup> n <sup>o</sup> 25 y termina en el punto 14 del itin <sup>o</sup> n <sup>o</sup> 1 (perimetro del pueblo)					
Determina el camino de la Huerta del Peral					
2	1	74 19	254 85	57,50	
1	2 del itin <sup>o</sup> 25 estaca	254 30	74 90	57,50	
1	2 <sup>2</sup>	59 18	239 75	163,00	
2	1	239 74	59 45	163,00	
2	3	81 76	261 16	81,00	
3	2	261 25	81 25	81,00	
3	4 estaca	115 00	295 00	28,00	
4	3	295 00	115 00	28,00	
4	a	158 00	338 00	153,00	
4	5	63 30	243 30	73,00	
5	4	243 00	63 00	73,00	
5	6	63 30	243 30	117,50	
6	5	243 45	63 45	117,50	
6	C. de Salvador Calderon	12 45	192 45	156,00	
6	7	98 30	278 30	85,00	
7	6	278 15	98 15	85,00	
7	8	62 15	242 15	68,00	
8	7	242 45	62 45	68,00	
8	C. de Juan Balmaceda	3 00	183 00	85,00	
8	19	79 00	259 00	42,50	
9	8	259 00	79 00	42,50	

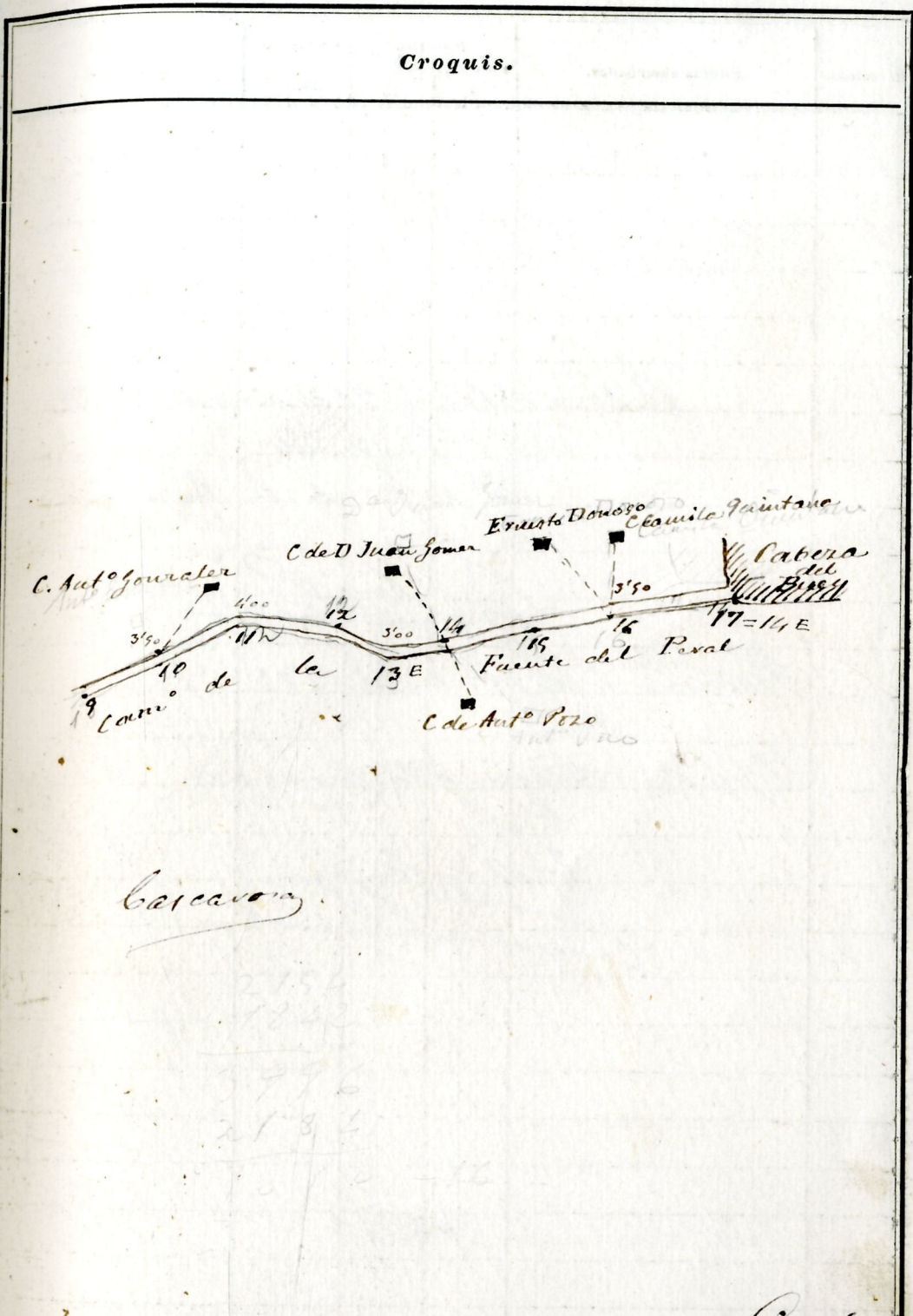
Carcaron

Croquis.



Carcaron

Estaciones	Puntos observados.	Rumbos.		Distancias. Metros.	Notas.
		N.	S.		
9	10	59 15	239 76	82,00	
10	9	239 30	59 36	82,00	
10	C. Ant. <sup>inverteido</sup> Gonzalez	759 30	239 30	46,00	
10	11	69 00	249 45	64,50	
11	10	248 45	68 45	64,50	
11	12	46 15	226 15	53,50	
12	11	226 45	46 45	53,50	
12	13 estaca	89 30	269 36	86,00	
13	12	269 45	89 45	86,00	
13	14	67 30	247 30	132,50	
14	13	247 45	67 45	132,50	
14	C. de D. Juan Gomez	317 45	137 45	56,00	
14	C. de D. Ant. Pozo	134 00	314 15	58,00	
14	15	67 30	247 30	31,00	
15	14	247 45	67 45	31,00	
15	16	67 15	247 15	96,00	
16	15	247 45	67 45	96,00	
16	C. Ernesto Donoso	305 00	125 00	251,00	
16	C. Camila Quintana	334 30	154 30	207,00	
16	17	48 15	228 15	214,50	
17	16	228 45	48 45	214,50	
La estacion 17 es la (4 del '41° 1 (perimetro del pueblo) estaca					
Cascarriz					



Cabe-

2154

Estaciones	Puntos observados.	Rumbos.		Distancias. — Metros.	Notas.
		N.	S.		
	Cabeza del Buey 17 de agosto de 1897 El Topógrafo 2º Vicente Casarón				
	Cabeza del Buey 21 de diciembre de 1897. Comandante El jefe de la brigada <i>José Puigada</i>				
	Padajón 4 de octubre de 1898 Revisado El jefe de los trabajos de la provincia P. A. <i>Drill. Culcayquis</i>				

Croquis.